

КАРТА-ПЛАН ТЕРРИТОРИИ

Пояснительная записка

1. Сведения о территории выполнения комплексных кадастровых работ:

Российская Федерация, Смоленская область, Гагаринский муниципальный округ, д. Юрино, кадастровый квартал 67:03:1270102

(наименование субъекта Российской Федерации, муниципального образования, населенного пункта, уникальные учетные номера кадастровых кварталов, иные сведения, позволяющие определить местоположение территории, на которой выполняются комплексные кадастровые работы, например, наименование садоводческого или огороднического некоммерческого товарищества, гаражного кооператива, элемента планировочной структуры)

2. Основания выполнения комплексных кадастровых работ:

Наименование, дата и номер документа, на основании которого выполняются комплексные кадастровые работы:

Соглашение о предоставлении из федерального бюджета субсидий, в том числе грантов в форме субсидий, юридическим лицам, индивидуальным предпринимателям, а также физическим лицам № 321-20-2025-002 от 30 января 2025 г., выдан Управление Росреестра по Смоленской области

3. Дата подготовки карты-плана территории: 17 июня 2025 г.

4. Сведения о заказчике(ах) комплексных кадастровых работ:

В отношении юридического лица, органа местного самоуправления муниципального района, муниципального округа или городского округа либо уполномоченного исполнительного органа государственной власти субъекта Российской Федерации:

полное или сокращенное (в случае, если имеется) наименование: Управление Росреестра по Смоленской области

основной государственный регистрационный номер: 1046758340507

идентификационный номер налогоплательщика: 6730055050

В отношении физического лица или представителя физических или юридических лиц:

фамилия, имя, отчество (последнее - при наличии): —

страховой номер индивидуального лицевого счета в системе обязательного пенсионного страхования Российской Федерации (СНИЛС): —

Наименование и реквизиты документа, подтверждающие полномочия представителя заказчика(ов) комплексных кадастровых работ:

—

Адрес электронной почты (для направления уведомления о результатах внесения сведений в Единый государственный реестр недвижимости):

—

5. Сведения об исполнителе комплексных кадастровых работ:

Полное или сокращенное (в случае, если имеется) наименование и адрес юридического лица, с которым заключен государственный или муниципальный контракт либо договор подряда на выполнение комплексных кадастровых работ: <div>ООО "Центр экспертизы и кадастра", адрес: 420081, Республика Татарстан, г.Казань, ул.Шуртыгина, д.3, помещение №21 (2этаж)</div>					
Фамилия, имя, отчество кадастрового инженера (последнее - при наличии): <div>Аглиуллина Венера Рифгатовна</div> и основной государственный регистрационный номер кадастрового инженера индивидуального предпринимателя (ОГРНИП): <div>—</div>					
Страховой номер индивидуального лицевого счета в системе обязательного пенсионного страхования Российской Федерации (СНИЛС) кадастрового инженера: <div>108-200-921-08</div>					
Уникальный реестровый номер кадастрового инженера в реестре саморегулируемой организации кадастровых инженеров и дата внесения сведений о физическом лице в такой реестр: <div>20878, 17 ноября 2017 г.</div>					
Полное или (в случае, если имеется) сокращенное наименование саморегулируемой организации кадастровых инженеров, членом которой является кадастровый инженер: <div>Ассоциация "Союз кадастровых инженеров"</div>					
Контактный телефон: <div>78972900307, 89053156360</div>					
Почтовый адрес и адрес электронной почты, по которым осуществляется связь с кадастровым инженером: <div>420081, Респ Татарстан, г Казань, ул Шуртыгина, д 3, помещение №21 (2 этаж), fvenera17@mail.ru</div>					
6. Перечень документов, использованных при подготовке карты-плана территории:					
№ п/п	Реквизиты документа				
	Вид	Дата	Номер	Наименование	Иные сведения
1	2	3	4	5	6
1	Кадастровый план территории, выдан: Филиал публично-правовой компании "Роскадастр" по Смоленской области	8 февраля 2025 г.	КУВИ-001/2025-35783737	Кадастровый план территории	—
2	Иной документ, выдан: Администрация муниципального образования "Гагаринский район" Смоленской области	27 сентября 2024 г.	1532	Правила землепользования и застройки Гагаринского сельского поселения Гагаринского района Смоленской области	Масштаб: 1:5 000 Дата создания: 27 сентября 2024 г.
3	ПРОЧИЕ, выдан: Публично-правовая компания «Роскадастр»	7 февраля 2025 г.	170-3083/2024-В	Выписка о пунктах государственной геодезической сети	—
4	ПРОЧИЕ	5 марта 2025 г.	1	Газета "Сельская правда Смоленский район"	—
7. Пояснения к карте-плану территории:					
Пояснительная записка					
Комплексные кадастровые работы были проведены в отношении 109 объектов, расположенных на территории кадастрового квартала 67:03:1270102 из них: - 1 земельных участка, местоположение которых уточнено;					

- 84 земельных участка в отношении которых исправилась реестровая ошибка;
- 18 объекта капитального строительства местоположение, которого уточнено;
- 5 объектов капитального строительства, в отношении которых исправилась реестровая ошибка.
- 1 не включены в карта-план по причинам, указанным далее.

Комплексные кадастровые работы были проведены на основании Соглашения о предоставлении из федерального бюджета субсидий, в том числе грантов в форме субсидий, юридическим лицам, индивидуальным предпринимателям, а также физическим лицам №321-20-2025-002 на территории Смоленской области от 30.01.2025г.

Правила землепользования и застройки Гагаринского сельского поселения Гагаринского района Смоленской области утверждены постановлением Администрации муниципального образования "Гагаринский район" Смоленской области №1532 от 27.09.2024г., информация размещена <https://fgistp.economy.gov.ru>.

Согласно Правилам землепользования и застройки минимальные и (или) максимальные размеры в территориальной зоне Ж1 (Для ведения личного подсобного хозяйства (приусадебный земельный участок) установлены.

Для ведения личного подсобного хозяйства. - минимальный размер – 600 кв.м; максимальный размер-5 000 кв.м;

Согласно части 3 статьи 42.8 Закона №221-ФЗ в ходе выполнения ККР о отношении кадастрового квартала 67:03:1270102 при уточнении местоположения границ земельных участков (в том числе в целях исправления реестровой ошибки в описании местоположения границ земельного участка) их площадь не уменьшалась более чем на 10%, увеличивалась не более чем на величину предельного минимального размера земельного участка, установленного ПЗЗ для определенных территориальных зон, не увеличивалась более чем на 10%, если предельный минимальный размер не установлен.

В случае отсутствия сведений о местоположении границ земельных участков в документах предусмотренных ч.10 ст. 22 Федерального закона от 13 июля 2015 года №218-ФЗ "О государственной регистрации недвижимости", содержащих сведения о местоположении границ земельных участков, местоположение границ уточняемых земельных участков определялось с учетом существования границ на местности пятнадцать и более лет, закрепленных с использованием объектов искусственного происхождения, позволяющих определить местоположение границ земельных участков. Данные по границам земельных участков подтверждаются ортофотопланом (аэрофотосъемка масштаб 1:2000) и картографическими материалами (реквизиты сопроводительных писем указаны в перечне использованной документации).

В Акте согласования указываются точки или части границ земельных участков, местоположение которых уточнено и подлежит согласованию согласно части 1 статьи 39 Федерального закона от 24.07.2007г №221-ФЗ. Если земельный участок граничит с землями, находящимися в государственной или муниципальной собственности (не с земельными участками), то согласование местоположения в отношении такой части границы согласно Закону о кадастре не проводится. Разъяснения приведены в Письме Министерства экономического развития РФ от 8 октября 2013 г. № ОГ-Д23-5470 «О подготовке межевого плана и проведении процедуры согласования местоположения границ земельного участка», а также в Письме Росреестра от 17.11.2020 №13-00408/20 «О согласовании местоположения границ земельных участков».

В карта-план территории не включены сведения об объектах недвижимости (56шт.) по следующим причинам:

1. Фактическое местоположение объекта капитального строительства с кадастровым номером: 67:03:1270101:143 соответствует сведениям ЕГРН.(1)

Сведения о кадастровом инженерере:

1. Аглиуллина Венера Рифгатовна;

2. СНИЛС 108-200-921 08;

3. Номер регистрации в государственном реестре лиц, осуществляющих кадастровую деятельность: 20818;

4. Контактный телефон: 89053156360;

5. Адрес электронной почты, по которым осуществляется связь с кадастровым инженером: fvenera17@mail.ru;

6. Наименование саморегулируемой организации кадастровых инженеров, членом которой является кадастровый инженер: Ассоциация «Союз кадастровых инженеров», номер в государственном реестре саморегулируемых организаций кадастровых инженеров №001 от 05.07.2016г, реестровый номер А-1700, дата включения кадастрового инженера в реестр членов Ассоциации СКИ 07.11.2017г.;

Сведения об уточняемых земельных участках

В ходе выполнения комплексных кадастровых работ уточнено 1 земельный участок с кадастровым номером:67:03:1270102:210.

Согласно ч.1.1 ст.43 Федерального закона от 13 июля 2015 года №218-ФЗ "О государственной регистрации недвижимости»: При уточнении границ земельного участка их местоположение определяется исходя из сведений, содержащихся в документе, подтверждающем право на земельный участок, или при отсутствии такого документа исходя из сведений, содержащихся в документах, определявших местоположение границ земельного участка при его образовании. В случае отсутствия в указанных документах сведений о местоположении границ земельного участка его границами считаются границы, существующие на местности пятнадцать лет и более.

Границы уточняемых земельных участков проходят по заборам, вдоль зданий, отмосткам зданий, меже.

Сведения об уточняемых земельных участках, необходимые для исправления реестровых ошибок в сведениях о местоположении их границ								
<p>В ходе проведения комплексных кадастровых работ исправлены 84 земельных участков с кадастровыми номерами: 67:03:1270101:82, 67:03:1270101:223, 67:03:1270101:244, 67:03:1270101:396, 67:03:1270102:1, 67:03:1270102:4, 67:03:1270102:12, 67:03:1270102:15, 67:03:1270102:16, 67:03:1270102:17, 67:03:1270102:18, 67:03:1270102:20, 67:03:1270102:21, 67:03:1270102:27, 67:03:1270102:41, 67:03:1270102:42, 67:03:1270102:44, 67:03:1270102:46, 67:03:1270102:47, 67:03:1270102:48, 67:03:1270102:49, 67:03:1270102:50, 67:03:1270102:68, 67:03:1270102:69, 67:03:1270102:70, 67:03:1270102:73, 67:03:1270102:74, 67:03:1270102:79, 67:03:1270102:83, 67:03:1270102:84, 67:03:1270102:93, 67:03:1270102:108, 67:03:1270102:119, 67:03:1270102:120, 67:03:1270102:121, 67:03:1270102:127, 67:03:1270102:128, 67:03:1270102:129, 67:03:1270102:137, 67:03:1270102:139, 67:03:1270102:143, 67:03:1270102:144, 67:03:1270102:145, 67:03:1270102:160, 67:03:1270102:165, 67:03:1270102:166, 67:03:1270102:178, 67:03:1270102:180, 67:03:1270102:193, 67:03:1270102:197, 67:03:1270102:198, 67:03:1270102:201, 67:03:1270102:202, 67:03:1270102:203, 67:03:1270102:204, 67:03:1270102:205, 67:03:1270102:206, 67:03:1270102:211, 67:03:1270102:212, 67:03:1270102:213, 67:03:1270102:214, 67:03:1270102:215, 67:03:1270102:216, 67:03:1270102:217, 67:03:1270102:218, 67:03:1270102:219, 67:03:1270102:220, 67:03:1270102:221, 67:03:1270102:225, 67:03:1270102:227, 67:03:1270102:228, 67:03:1270102:240, 67:03:1270102:251, 67:03:1270102:252, 67:03:1270102:259, 67:03:1270102:261, 67:03:1270102:263, 67:03:1270102:266, 67:03:1270102:267, 67:03:1270102:273, 67:03:1270102:274, 67:03:1270102:406, 67:03:1330101:54, 67:03:1330101:362.</p> <p>Координаты, приведенные в ЕГРН, не соответствуют фактическому местоположению границ земельного участка на местности., Границы земельных участков на местности проходят по ограждениям и меже, при этом границы земельных участков, сведения о которых содержатся в ЕГРН пересекают ограждения, межу, дорогу, здания, сведения о местоположении которых получены при определении координат поворотных точек границ земельного участка методом спутниковых геодезических измерений при выполнении комплексных кадастровых работ. Вышеописанное является реестровой ошибкой., Конфигурация и площадь земельных участков при исправлении реестровых ошибок существенно не изменялись. Таким образом, после уточнения местоположения границ данных земельных участков, их местоположение приводится в соответствие с фактическим, что позволяет, в том числе, устранить пересечения со смежными земельными участками., Суть реестровых ошибок заключается в том, что фактическое местоположение земельных участков не соответствует данным сведений ЕГРН.</p>								
Описание местоположения здания, сооружения, объекта незавершенного строительства на земельном участке								
<p>В ходе выполнения комплексных кадастровых работ уточнено местоположение 18 объектов капитального строительства с кадастровыми номерами: 67:03:1270101:97, 67:03:1270101:104, 67:03:1270101:121, 67:03:1270101:132, 67:03:1270101:134, 67:03:1270101:147, 67:03:1270101:148, 67:03:1270101:149, 67:03:1270101:187, 67:03:1270101:195, 67:03:1270101:214, 67:03:1270101:218, 67:03:1270102:229, 67:03:1270102:236, 67:03:1270102:244, 67:03:1270102:264, 67:03:1270102:272, 67:03:1270102:385.</p>								
Сведения о зданиях, сооружениях, объектах незавершенного строительства, необходимые для исправления реестровых ошибок в сведениях об описании их местоположения								
<p>В результате выполнения комплексных кадастровых работ уточнено местоположение 5 ОКС с кадастровыми номерами: 67:03:1270101:130, 67:03:1270102:250, 67:03:1270102:253, 67:03:1270102:407, 67:03:1270102:410, обеспечивающие исправление реестровой ошибки в сведениях об описании местоположения.</p> <p>Местоположение ОКС с кадастровыми номерами уточнялось путем определения координат точек конструктивных элементов здания. В соответствии с результатами полученных измерений, выявлена реестровая ошибка в сведениях об описании местоположения ОКС, в связи с чем, в соответствующем разделе КППР приведены сведения о местоположении ОКС обеспечивающих исправление данной реестровой ошибки. Суть реестровых ошибок заключается в том, что фактическое местоположение объектов капитального строительства не соответствует данным ЕГРН</p>								
Сведения о пунктах геодезической сети и средствах измерений								
1. Сведения о пунктах геодезической сети:								
№ п/п	Вид геодезической сети	Название пункта геодезической сети и тип знака	Система координат пункта геодезической сети	Координаты пункта, м		Дата обследования 7 февраля 2024 г.		
						Сведения о состоянии		
				X	Y	наружного знака пункта	центра пункта	марки центра пункта

1	2	3	4	5	6	7	8	9
1	Геодезическая сеть сгущения. 3	Мостище, пир.	МСК-67, зона 2	540 955,47	2 204 735,68	Утрачен	Сохранился	Сохранился
2	Астрономо-геодезическая сеть. 2	Юрино, пир.		561 095,56	2 221 979,41			
3	Геодезическая сеть сгущения. 3	Акатово, пир.		550 758,50	2 232 830,36			

2. Сведения об использованных средствах измерений:

№ п/п	Наименование и обозначение типа средства измерений - прибора (инструмента, аппаратуры)	Заводской или серийный номер средства измерений	Реквизиты свидетельства о поверке прибора (инструмента, аппаратуры) и (или) срок действия поверки
1	2	3	4
1	Аппаратура геодезическая спутниковая PrinCe i30	3491933	№С-ГФК/30-08-2024/366349251 от 30.08.2024г.

Сведения об уточняемых земельных участках									
1. Сведения о характерных точках границ уточняемого земельного участка с кадастровым номером					67:03:1270102:210			:	
Система координат					МСК-67, зона 2			Зона №	2
Обозначение характерных точек границ	Координаты, м				Метод определения координат	Формулы, примененные для расчета средней квадратической погрешности определения координат характерных точек границ (Mt), с подставленными в такие формулы значениями и итоговые (вычисленные) значения Mt, м	Описание закрепления точки		
	содержатся в Едином государственном реестре недвижимости		определены в результате выполнения комплексных кадастровых работ						
	X	Y	X	Y					
1	2	3	4	5	6	7	8		
н1036У	—	—	561 164,54	2 221 673,20	Метод спутниковых геодезических измерений (определений)	$\sqrt{(0,08^2 + 0,06^2)} = 0,10$	—		
н1037У	—	—	561 171,10	2 221 715,75					
н1038У	—	—	561 134,28	2 221 720,30					
н1039У	—	—	561 127,14	2 221 681,96					
н1036У	—	—	561 164,54	2 221 673,20					
2. Сведения о частях границ уточняемого земельного участка с кадастровым номером					67:03:1270102:210			:	
Обозначение части границ		Горизонтальное проложение (S), м	Описание прохождения части границ	Сведения о согласовании местоположения границ (согласовано/спорное)					
от т.	до т.								
1	2	3	4	5					
н1036У	н1037У	43,05	—	согласовано					
н1037У	н1038У	37,10							
н1038У	н1039У	39,00							
н1039У	н1036У	38,41							
3. Сведения о характеристиках уточняемого земельного участка с кадастровым номером					67:03:1270102:210			:	
№ п/п	Наименование характеристики земельного участка			Значение характеристики					
1	2			3					

1	2	3
1.	Адрес земельного участка	—
1.1.	Сведения о местоположении земельного участка (при отсутствии адреса) в структурированном в соответствии с федеральной информационной адресной системой виде	Российская Федерация, Смоленская область, Гагаринский р-н, Гагаринское с/п, Юрино д, Садовая ул, д 10
1.2.	Дополнительные сведения о местоположении земельного участка	—
2.	Площадь земельного участка \pm величина погрешности определения (вычисления) площади ($P \pm \Delta P$), м ²	$1\,546 \pm 14,00$
3.	Формула, примененная для вычисления предельной погрешности определения площади земельного участка, с подставленными значениями и итоговые (вычисленные) значения	$3,5*0,10*\sqrt{(1\,546,00)} = 14$
4.	Площадь земельного участка согласно сведениям Единого государственного реестра недвижимости (Ркад), м ²	1 592,00
5.	Оценка расхождения Р и Ркад ($P - P_{кад}$), м ²	46
6.	Предельный минимальный и максимальный размеры земельного участка ($P_{мин}$ и $P_{макс}$), м ²	$P_{мин} = 600$ $P_{макс} = 5\,000$
7.	Вид (виды) разрешенного использования	Для ведения личного подсобного хозяйства
7.1.	Дополнительные сведения об использовании земельного участка	—
8.	Кадастровый или иной государственный учетный номер (инвентарный) здания, сооружения, объекта незавершенного строительства, расположенного на земельном участке	67:03:1270101:134
9.	Сведения о земельных участках (землях общего пользования, территории общего пользования), посредством которых обеспечивается доступ	Земли (земельные участки) общего пользования
10.	Иные сведения	—
4. Пояснения к сведениям об уточняемом земельном участке с кадастровым номером <u>67:03:1270102:210</u> :		
1.	—	

Сведения об образуемых земельных участках

1. Сведения о характерных точках границ образуемого земельного участка _____ : <div style="text-align: right;">обозначение земельного участка</div>					
Система координат _____				Зона № _____	
Обоз- начение харак- терных точек границ	Координаты, м		Метод определения координат	Формулы, примененные для расчета средней квадратической погрешности определения координат характерных точек границ (Mt), с подставленными в такие формулы значениями и итоговые (вычисленные) значения Mt, м	Описание закрепления точки
	X	Y			
1	2	3	4	5	6
2. Сведения о частях границ образуемого земельного участка _____ : <div style="text-align: right;">обозначение земельного участка</div>					
Обозначение части границ		Горизонтальное проложение (S), м	Описание прохождения части границ	Сведения о согласовании местоположения границ (согласовано/спорное)	
от т.	до т.				
1	2	3	4	5	
3. Сведения о характеристиках образуемого земельного участка _____ : <div style="text-align: right;">обозначение земельного участка</div>					
№ п/п	Наименование характеристики земельного участка		Значение характеристики		
1	2		3		
1.	Адрес земельного участка				
1.1.	Сведения о местоположении земельного участка (при отсутствии адреса) в структурированном в соответствии с федеральной информационной адресной системой виде				
1.2.	Дополнительные сведения о местоположении земельного участка				
2.	Категория земель				
3.	Вид (виды) разрешенного использования				
3.1.	Дополнительные сведения об использовании земельного участка				
4.	Реестровый номер границ территориальной зоны или в случае отсутствия такого реестрового номера ее индивидуальное обозначение (вид, тип, номер, индекс)				
5.	Площадь земельного участка ± величина погрешности определения (вычисления) площади ($P \pm \Delta P$), м²				

1	2	3
6.	Формула, примененная для вычисления предельной погрешности определения площади земельного участка, с подставленными значениями и итоговые (вычисленные) значения	
7.	Предельный минимальный и максимальный размеры земельного участка (Рмин) и (Рмакс), м ²	
8.	Кадастровый или иной государственный учетный номер (инвентарный) объекта недвижимости, расположенного на образуемом земельном участке	
9.	Кадастровые номера исходных земельных участков	
9.1.	Кадастровый номер входящего в состав земельного участка, представляющего собой единое землепользование (номер контура многоконтурного земельного участка), преобразование которого осуществляется	
9.2.	Кадастровые номера земельных участков, исключаемых из состава измененного (исходного) земельного участка, представляющего собой единое землепользование	
9.3.	Кадастровый или иной государственный учетный номер (инвентарный) объекта недвижимости, расположенного на измененном земельном участке	
10.	Условный номер земельного участка	
11.	Учетный номер проекта межевания территории	
12.	Дополнительные сведения об образовании земельного участка	
13.	Сведения о земельных участках (землях общего пользования, территории общего пользования), посредством которых обеспечивается доступ	
14.	Иные сведения	
4. Пояснения к сведениям об образуемом земельном участке _____ :		
обозначение земельного участка		
1.		

Сведения об уточняемых земельных участках, необходимые для исправления реестровых ошибок в сведениях о местоположении их границ

1. Сведения о характерных точках границ уточняемого земельного участка с кадастровым номером 67:03:1270101:82 :
 Система координат МСК-67, зона 2 Зона № 2

Обоз- начение харак- терных точек границ	Координаты, м				Метод определения координат	Формулы, примененные для расчета средней квадратической погрешности определения координат характерных точек границ (Mt), с подставленными в такие формулы значениями и итоговые (вычисленные) значения Mt, м	Описание закрепления точки
	содержатся в Едином государственном реестре недвижимости		определены в результате выполнения комплексных кадастровых работ				
	X	Y	X	Y			
1	2	3	4	5	6	7	8
631	561 144,54	2 221 732,69	—	—	Метод спутниковых геодезических измерений (определений)	0,10	Долговременный межевой знак
632	561 157,29	2 221 808,55	—	—			
633	561 140,60	2 221 809,45	—	—			
634	561 131,13	2 221 734,19	—	—			
н635У	—	—	561 151,60	2 221 733,90		$\sqrt{(0,08^2 + 0,06^2)} = 0,10$	
н636У	—	—	561 164,35	2 221 809,76			
н637У	—	—	561 147,66	2 221 810,66			
н638У	—	—	561 138,19	2 221 735,40			
631	561 144,54	2 221 732,69	—	—		0,10	

2. Сведения о частях границ уточняемого земельного участка с кадастровым номером 67:03:1270101:82 :

Обозначение части границ		Горизонтальное проложение (S), м	Описание прохождения части границ	Сведения о согласовании местоположения границ (согласовано/спорное)
от т.	до т.			
1	2	3	4	5
н635У	н636У	76,92	—	согласовано

1	2	3	4	5
н636У	н637У	16,71	—	согласовано
н637У	н638У	75,85		
н638У	н635У	13,49		
3. Сведения о характеристиках уточняемого земельного участка с кадастровым номером 67:03:1270101:82 :				
№ п/п	Наименование характеристики		Значение характеристики	
1	2		3	
1.	Адрес земельного участка		—	
1.1.	Сведения о местоположении земельного участка (при отсутствии адреса) в структурированном в соответствии с федеральной информационной адресной системой виде		Российская Федерация, Смоленская область, Гагаринский р-н, Гагаринское с/п, Юрино д	
1.2.	Дополнительные сведения о местоположении земельного участка		—	
2.	Площадь земельного участка ± величина погрешности определения (вычисления) площади (Р ± ΔР), м²		1 151 ± 12,00	
3.	Формула, примененная для вычисления предельной погрешности определения площади земельного участка, с подставленными значениями и итоговые (вычисленные) значения		3,5*0,10*√(1 151,00) = 12	
4.	Площадь земельного участка согласно сведениям Единого государственного реестра недвижимости (Ркад), м²		1 151,00	
5.	Оценка расхождения Р и Ркад (Р - Ркад), м²		0	
6.	Предельный минимальный и максимальный размеры земельного участка (Рмин и Рмакс), м²		Рмин = 600 Рмакс = 5 000	
7.	Кадастровый или иной государственный учетный номер (инвентарный) здания, сооружения, объекта незавершенного строительства, расположенного на земельном участке		67:03:1270102:407	
8.	Вид (виды) разрешенного использования		Для ведения личного подсобного хозяйства	
8.1.	Дополнительные сведения об использовании земельного участка		—	
9.	Сведения о земельных участках (землях общего пользования, территории общего пользования), посредством которых обеспечивается доступ		Земли (земельные участки) общего пользования	
10.	Иные сведения		—	
4. Пояснения к сведениям об уточняемом земельном участке с кадастровым номером 67:03:1270101:82 :				
1.	—			

1. Сведения о характерных точках границ уточняемого земельного участка с кадастровым номером					67:03:1270101:223			:
Система координат					МСК-67, зона 2			Зона № 2
Обоз- начение харак- терных точек границ	Координаты, м				Метод определения координат	Формулы, примененные для расчета средней квадратической погрешности определения координат характерных точек границ (Mt), с подставленными в такие формулы значениями и итоговые (вычисленные) значения Mt, м	Описание закрепления точки	
	содержатся в Едином государственном реестре недвижимости		определены в результате выполнения комплексных кадастровых работ					
	X	Y	X	Y				
1	2	3	4	5	6	7	8	
560	561 472,76	2 221 856,46	—	—	Метод спутниковых геодезических измерений (определений)	0,10	—	
546	561 475,58	2 221 877,84	—	—				
552	561 438,84	2 221 882,39	—	—				
561	561 435,88	2 221 861,03	—	—				
н562У	—	—	561 476,79	2 221 857,29		$\sqrt{(0,08^2 + 0,06^2)} = 0,10$		
н553У	—	—	561 479,61	2 221 878,67				
н559У	—	—	561 442,87	2 221 883,22				
н563У	—	—	561 439,91	2 221 861,86				
560	561 472,76	2 221 856,46	—	—		0,10		
2. Сведения о частях границ уточняемого земельного участка с кадастровым номером					67:03:1270101:223			:
Обозначение части границ		Горизонтальное проложение (S), м	Описание прохождения части границ		Сведения о согласовании местоположения границ (согласовано/спорное)			
от т.	до т.							
1	2	3	4		5			
н562У	н553У	21,57	—		согласовано			
н553У	н559У	37,02						

1	2	3	4	5
н559У	н563У	21,56	—	согласовано
н563У	н562У	37,16		
3. Сведения о характеристиках уточняемого земельного участка с кадастровым номером				67:03:1270101:223 :
№ п/п	Наименование характеристики		Значение характеристики	
1	2		3	
1.	Адрес земельного участка		—	
1.1.	Сведения о местоположении земельного участка (при отсутствии адреса) в структурированном в соответствии с федеральной информационной адресной системой виде		215033, Российская Федерация, Смоленская область, Гагаринский р-н, Гагаринское с/п, Юрино д	
1.2.	Дополнительные сведения о местоположении земельного участка		—	
2.	Площадь земельного участка ± величина погрешности определения (вычисления) площади (Р ± ΔР), м²		800 ± 10,00	
3.	Формула, примененная для вычисления предельной погрешности определения площади земельного участка, с подставленными значениями и итоговые (вычисленные) значения		3,5*0,10*√(800,00) = 10	
4.	Площадь земельного участка согласно сведениям Единого государственного реестра недвижимости (Ркад), м²		800,00	
5.	Оценка расхождения Р и Ркад (Р - Ркад), м²		0	
6.	Предельный минимальный и максимальный размеры земельного участка (Рмин и Рмакс), м²		Рмин = 600 Рмакс = 5 000	
7.	Кадастровый или иной государственный учетный номер (инвентарный) здания, сооружения, объекта незавершенного строительства, расположенного на земельном участке		—	
8.	Вид (виды) разрешенного использования		Для ведения личного подсобного хозяйства	
8.1.	Дополнительные сведения об использовании земельного участка		—	
9.	Сведения о земельных участках (землях общего пользования, территории общего пользования), посредством которых обеспечивается доступ		Земли (земельные участки) общего пользования	
10.	Иные сведения		—	
4. Пояснения к сведениям об уточняемом земельном участке с кадастровым номером				67:03:1270101:223 :
1.	—			

1. Сведения о характерных точках границ уточняемого земельного участка с кадастровым номером					67:03:1270101:244		
Система координат					МСК-67, зона 2		
					Зона № 2		
Обоз- начение харак- терных точек границ	Координаты, м				Метод определения координат	Формулы, примененные для расчета средней квадратической погрешности определения координат характерных точек границ (Mt), с подставленными в такие формулы значениями и итоговые (вычисленные) значения Mt, м	Описание закрепления точки
	содержатся в Едином государственном реестре недвижимости		определены в результате выполнения комплексных кадастровых работ				
	X	Y	X	Y			
1	2	3	4	5	6	7	8
502	561 237,35	2 221 899,51	—	—	Метод спутниковых геодезических измерений (определений)	0,10	—
503	561 240,72	2 221 962,52	—	—			
504	561 221,15	2 221 963,38	—	—			
505	561 218,92	2 221 917,87	—	—			
506	561 222,16	2 221 899,20	—	—			
н507У	—	—	561 242,21	2 221 899,74		$\sqrt{(0,08^2 + 0,06^2)} = 0,10$	
н508У	—	—	561 245,58	2 221 962,75			
н509У	—	—	561 226,01	2 221 963,61			
н510У	—	—	561 223,78	2 221 918,10			
н511У	—	—	561 227,02	2 221 899,43			
502	561 237,35	2 221 899,51	—	—	0,10		

2. Сведения о частях границ уточняемого земельного участка с кадастровым номером				67:03:1270101:244		:
Обозначение части границ		Горизонтальное проложение (S), м	Описание прохождения части границ	Сведения о согласовании местоположения границ (согласовано/спорное)		
от т.	до т.					
1	2	3	4	5		
н507У	н508У	63,10	—	согласовано		
н508У	н509У	19,59				
н509У	н510У	45,56				
н510У	н511У	18,95				
н511У	н507У	15,19				
3. Сведения о характеристиках уточняемого земельного участка с кадастровым номером				67:03:1270101:244		:
№ п/п	Наименование характеристики		Значение характеристики			
1	2		3			
1.	Адрес земельного участка		—			
1.1.	Сведения о местоположении земельного участка (при отсутствии адреса) в структурированном в соответствии с федеральной информационной адресной системой виде		Российская Федерация, Смоленская область, Гагаринский р-н, Гагаринское с/п, Юрино д			
1.2.	Дополнительные сведения о местоположении земельного участка		—			
2.	Площадь земельного участка ± величина погрешности определения (вычисления) площади (Р ± ΔР), м²		1 200 ± 12,00			
3.	Формула, примененная для вычисления предельной погрешности определения площади земельного участка, с подставленными значениями и итоговые (вычисленные) значения		3,5*0,10*√(1 200,00) = 12			
4.	Площадь земельного участка согласно сведениям Единого государственного реестра недвижимости (Ркад), м²		1 200,00			
5.	Оценка расхождения Р и Ркад (Р - Ркад), м²		0			
6.	Предельный минимальный и максимальный размеры земельного участка (Рмин и Рмакс), м²		Рмин = 600 Рмакс = 5 000			
7.	Кадастровый или иной государственный учетный номер (инвентарный) здания, сооружения, объекта незавершенного строительства, расположенного на земельном участке		—			
8.	Вид (виды) разрешенного использования		для ведения личного подсобного хозяйства			
8.1.	Дополнительные сведения об использовании земельного участка		—			

1	2				3		
9.	Сведения о земельных участках (землях общего пользования, территории общего пользования), посредством которых обеспечивается доступ				Земли (земельные участки) общего пользования		
10.	Иные сведения				—		
4. Пояснения к сведениям об уточняемом земельном участке с кадастровым номером					67:03:1270101:244		
1.	—						
1. Сведения о характерных точках границ уточняемого земельного участка с кадастровым номером					67:03:1270101:396		
Система координат					МСК-67, зона 2		Зона № 2
Обозначение характерных точек границ	Координаты, м				Метод определения координат	Формулы, примененные для расчета средней квадратической погрешности определения координат характерных точек границ (Mt), с подставленными в такие формулы значениями и итоговые (вычисленные) значения Mt, м	Описание закрепления точки
	содержатся в Едином государственном реестре недвижимости		определены в результате выполнения комплексных кадастровых работ				
	X	Y	X	Y			
1	2	3	4	5	6	7	8
588	561 361,98	2 221 860,87	—	—	Метод спутниковых геодезических измерений (определений)	0,10	—
589	561 368,24	2 221 958,66	—	—			
590	561 351,32	2 221 959,35	—	—			
591	561 344,04	2 221 863,17	—	—			
н592У	—	—	561 369,73	2 221 862,49		$\sqrt{(0,08^2 + 0,06^2)} = 0,10$	
н526У	—	—	561 369,78	2 221 863,36			
н525У	—	—	561 375,99	2 221 960,28			
н593У	—	—	561 359,07	2 221 960,97			

1	2	3	4	5	6	7	8
н594У	—	—	561 351,79	2 221 864,79	Метод спутниковых геодезических измерений (определений)	$\sqrt{(0,08^2 + 0,06^2)} = 0,10$	—
588	561 361,98	2 221 860,87	—	—		0,10	
2. Сведения о частях границ уточняемого земельного участка с кадастровым номером						67:03:1270101:396 :	
Обозначение части границ		Горизонтальное проложение (S), м	Описание прохождения части границ		Сведения о согласовании местоположения границ (согласовано/спорное)		
от т.	до т.						
1	2	3	4		5		
н592У	н526У	0,87	—		согласовано		
н526У	н525У	97,12					
н525У	н593У	16,93					
н593У	н594У	96,46					
н594У	н592У	18,09					
3. Сведения о характеристиках уточняемого земельного участка с кадастровым номером						67:03:1270101:396 :	
№ п/п	Наименование характеристики				Значение характеристики		
1	2				3		
1.	Адрес земельного участка				—		
1.1.	Сведения о местоположении земельного участка (при отсутствии адреса) в структурированном в соответствии с федеральной информационной адресной системой виде				215033, Российская Федерация, Смоленская область, Гагаринский р-н, Гагаринское с/п, Юрино д		
1.2.	Дополнительные сведения о местоположении земельного участка				—		
2.	Площадь земельного участка ± величина погрешности определения (вычисления) площади (P ± ΔP), м²				1 700 ± 14,00		
3.	Формула, примененная для вычисления предельной погрешности определения площади земельного участка, с подставленными значениями и итоговые (вычисленные) значения				$3,5*0,10*\sqrt{(1\ 700,00)} = 14$		
4.	Площадь земельного участка согласно сведениям Единого государственного реестра недвижимости (Ркад), м²				1 700,00		
5.	Оценка расхождения Р и Ркад (Р - Ркад), м²				0		
6.	Предельный минимальный и максимальный размеры земельного участка (Рмин и Рмакс), м²				Рмин = 600 Рмакс = 5 000		

1	2				3		
7.	Кадастровый или иной государственный учетный номер (инвентарный) здания, сооружения, объекта незавершенного строительства, расположенного на земельном участке				—		
8.	Вид (виды) разрешенного использования				Для индивидуального садоводства		
8.1.	Дополнительные сведения об использовании земельного участка				—		
9.	Сведения о земельных участках (землях общего пользования, территории общего пользования), посредством которых обеспечивается доступ				Земли (земельные участки) общего пользования		
10.	Иные сведения				—		
4. Пояснения к сведениям об уточняемом земельном участке с кадастровым номером					67:03:1270101:396		
1.					—		
1. Сведения о характерных точках границ уточняемого земельного участка с кадастровым номером					67:03:1270102:1		
Система координат					МСК-67, зона 2		
					Зона № 2		
Обозначение характерных точек границ	Координаты, м				Метод определения координат	Формулы, примененные для расчета средней квадратической погрешности определения координат характерных точек границ (Mt), с подставленными в такие формулы значениями и итоговые (вычисленные) значения Mt, м	Описание закрепления точки
	содержатся в Едином государственном реестре недвижимости		определены в результате выполнения комплексных кадастровых работ				
	X	Y	X	Y			
1	2	3	4	5	6	7	8
379	561 508,67	2 222 110,10	—	—	Метод спутниковых геодезических измерений (определений)	0,10	—
380	561 507,07	2 222 190,94	—	—			
381	561 505,83	2 222 253,34	—	—			
382	561 472,20	2 222 253,74	—	—			
383	561 469,21	2 222 147,81	—	—			
384	561 469,79	2 222 109,46	—	—			

1	2	3	4	5	6	7	8
н385У	—	—	561 514,17	2 222 110,10	Метод спутниковых геодезических измерений (определений)	$\sqrt{(0,08^2 + 0,06^2)} = 0,10$	—
н386У	—	—	561 512,57	2 222 190,94			
н387У	—	—	561 511,33	2 222 253,34			
н388У	—	—	561 477,70	2 222 253,74			
н389У	—	—	561 474,71	2 222 147,81			
н390У	—	—	561 475,29	2 222 109,46			
379	561 508,67	2 222 110,10	—	—		0,10	

2. Сведения о частях границ уточняемого земельного участка с кадастровым номером 67:03:1270102:1:

Обозначение части границ		Горизонтальное проложение (S), м	Описание прохождения части границ	Сведения о согласовании местоположения границ (согласовано/спорное)
от т.	до т.			
1	2	3	4	5
н385У	н386У	80,86	—	согласовано
н386У	н387У	62,41		
н387У	н388У	33,63		
н388У	н389У	105,97		
н389У	н390У	38,35		
н390У	н385У	38,89		

3. Сведения о характеристиках уточняемого земельного участка с кадастровым номером 67:03:1270102:1:

№ п/п	Наименование характеристики	Значение характеристики
1	2	3
1.	Адрес земельного участка	—
1.1.	Сведения о местоположении земельного участка (при отсутствии адреса) в структурированном в соответствии с федеральной информационной адресной системой виде	Российская Федерация, Смоленская область, Гагаринский р-н, Гагаринское с/п, Юрино д, Лесная ул, д 3
1.2.	Дополнительные сведения о местоположении земельного участка	—

1	2				3			
2.	Площадь земельного участка ± величина погрешности определения (вычисления) площади (Р ± ΔР), м²				5 300 ± 25,00			
3.	Формула, примененная для вычисления предельной погрешности определения площади земельного участка, с подставленными значениями и итоговые (вычисленные) значения				$3,5*0,10*\sqrt{(5\,300,00)} = 25$			
4.	Площадь земельного участка согласно сведениям Единого государственного реестра недвижимости (Ркад), м²				5 300,00			
5.	Оценка расхождения Р и Ркад (Р - Ркад), м²				0			
6.	Предельный минимальный и максимальный размеры земельного участка (Рмин и Рмакс), м²				Рмин = 600 Рмакс = 5 000			
7.	Кадастровый или иной государственный учетный номер (инвентарный) здания, сооружения, объекта незавершенного строительства, расположенного на земельном участке				—			
8.	Вид (виды) разрешенного использования				Для ведения личного подсобного хозяйства			
8.1.	Дополнительные сведения об использовании земельного участка				—			
9.	Сведения о земельных участках (землях общего пользования, территории общего пользования), посредством которых обеспечивается доступ				Земли (земельные участки) общего пользования			
10.	Иные сведения				—			
4. Пояснения к сведениям об уточняемом земельном участке с кадастровым номером					67:03:1270102:1 :			
1.					—			
1. Сведения о характерных точках границ уточняемого земельного участка с кадастровым номером					67:03:1270102:4 :			
Система координат МСК-67, зона 2					Зона № 2			
Обоз- начение харак- терных точек границ	Координаты, м				Метод определения координат	Формулы, примененные для расчета средней квадратической погрешности определения координат характерных точек границ (Mt), с подставленными в такие формулы значениями и итоговые (вычисленные) значения Mt, м	Описание закрепления точки	
	содержатся в Едином государственном реестре недвижимости		определены в результате выполнения комплексных кадастровых работ					
	X	Y	X	Y				
1	2	3	4	5	6	7	8	

1	2	3	4	5	6	7	8
719	561 122,87	2 221 747,89	—	—	Метод спутниковых геодезических измерений (определений)	0,10	—
720	561 125,68	2 221 777,23	—	—			
721	561 099,91	2 221 778,64	—	—			
722	561 067,61	2 221 780,39	—	—			
723	561 065,19	2 221 780,52	—	—			
724	561 058,06	2 221 752,94	—	—			
709	561 064,63	2 221 752,46	—	—			
708	561 118,29	2 221 748,36	—	—			
н725У	—	—	561 125,71	2 221 749,99		$\sqrt{(0,08^2 + 0,06^2)} = 0,10$	
н726У	—	—	561 128,52	2 221 779,33			
н727У	—	—	561 102,75	2 221 780,74			
н728У	—	—	561 070,45	2 221 782,49			
н729У	—	—	561 068,03	2 221 782,62			
н730У	—	—	561 060,90	2 221 755,04			
н715У	—	—	561 067,47	2 221 754,56			
н714У	—	—	561 121,13	2 221 750,46			
719	561 122,87	2 221 747,89	—	—		0,10	

2. Сведения о частях границ уточняемого земельного участка с кадастровым номером				67:03:1270102:4		:
Обозначение части границ		Горизонтальное проложение (S), м	Описание прохождения части границ	Сведения о согласовании местоположения границ (согласовано/спорное)		
от т.	до т.					
1	2	3	4	5		
н725У	н726У	29,47	—	согласовано		
н726У	н727У	25,81				
н727У	н728У	32,35				
н728У	н729У	2,42				
н729У	н730У	28,49				
н730У	н715У	6,59				
н715У	н714У	53,82				
н714У	н725У	4,60				
3. Сведения о характеристиках уточняемого земельного участка с кадастровым номером				67:03:1270102:4		:
№ п/п	Наименование характеристики		Значение характеристики			
1	2		3			
1.	Адрес земельного участка		—			
1.1.	Сведения о местоположении земельного участка (при отсутствии адреса) в структурированном в соответствии с федеральной информационной адресной системой виде		Российская Федерация, Смоленская область, Гагаринский р-н, Гагаринское с/п, Юрино д			
1.2.	Дополнительные сведения о местоположении земельного участка		—			
2.	Площадь земельного участка ± величина погрешности определения (вычисления) площади (Р ± ΔР), м²		1 800 ± 15,00			
3.	Формула, примененная для вычисления предельной погрешности определения площади земельного участка, с подставленными значениями и итоговые (вычисленные) значения		3,5*0,10*√(1 800,00) = 15			
4.	Площадь земельного участка согласно сведениям Единого государственного реестра недвижимости (Ркад), м²		1 800,00			
5.	Оценка расхождения Р и Ркад (Р - Ркад), м²		0			
6.	Предельный минимальный и максимальный размеры земельного участка (Рмин и Рмакс), м²		Рмин = 600 Рмакс = 5 000			
7.	Кадастровый или иной государственный учетный номер (инвентарный) здания, сооружения, объекта незавершенного строительства, расположенного на земельном участке		—			

1	2				3		
8.	Вид (виды) разрешенного использования				Для ведения личного подсобного хозяйства		
8.1.	Дополнительные сведения об использовании земельного участка				—		
9.	Сведения о земельных участках (землях общего пользования, территории общего пользования), посредством которых обеспечивается доступ				Земли (земельные участки) общего пользования		
10.	Иные сведения				—		
4. Пояснения к сведениям об уточняемом земельном участке с кадастровым номером 67:03:1270102:4 :							
1.	—						
1. Сведения о характерных точках границ уточняемого земельного участка с кадастровым номером 67:03:1270102:12 :							
Система координат МСК-67, зона 2 Зона № 2							
Обоз- начение харак- терных точек границ	Координаты, м				Метод определения координат	Формулы, примененные для расчета средней квадратической погрешности определения координат характерных точек границ (Mt), с подставленными в такие формулы значениями и итоговые (вычисленные) значения Mt, м	Описание закрепления точки
	содержатся в Едином государственном реестре недвижимости		определены в результате выполнения комплексных кадастровых работ				
	X	Y	X	Y			
1	2	3	4	5	6	7	8
572	561 273,83	2 222 173,53	—	—	Метод спутниковых геодезических измерений (определений)	0,10	—
573	561 240,57	2 222 174,85	—	—			
574	561 234,20	2 222 075,07	—	—			
575	561 267,18	2 222 074,50	—	—			
н576У	—	—	561 285,05	2 222 172,08		$\sqrt{(0,08^2 + 0,06^2)} = 0,10$	
н577У	—	—	561 251,79	2 222 173,40			
н578У	—	—	561 245,42	2 222 073,62			

1	2	3	4	5	6	7	8
н579У	—	—	561 278,40	2 222 073,05	Метод спутниковых геодезических измерений (определений)	$\sqrt{(0,08^2 + 0,06^2)} = 0,10$	—
572	561 273,83	2 222 173,53	—	—		0,10	

2. Сведения о частях границ уточняемого земельного участка с кадастровым номером 67:03:1270102:12 :

Обозначение части границ		Горизонтальное проложение (S), м	Описание прохождения части границ	Сведения о согласовании местоположения границ (согласовано/спорное)
от т.	до т.			
1	2	3	4	5
н576У	н577У	33,29	—	согласовано
н577У	н578У	99,98		
н578У	н579У	32,98		
н579У	н576У	99,25		

3. Сведения о характеристиках уточняемого земельного участка с кадастровым номером 67:03:1270102:12 :

№ п/п	Наименование характеристики	Значение характеристики
1	2	3
1.	Адрес земельного участка	—
1.1.	Сведения о местоположении земельного участка (при отсутствии адреса) в структурированном в соответствии с федеральной информационной адресной системой виде	Российская Федерация, Смоленская область, Гагаринский р-н, Гагаринское с/п, Юрино д
1.2.	Дополнительные сведения о местоположении земельного участка	—
2.	Площадь земельного участка ± величина погрешности определения (вычисления) площади ($P \pm \Delta P$), м²	$3\,298 \pm 20,00$
3.	Формула, примененная для вычисления предельной погрешности определения площади земельного участка, с подставленными значениями и итоговые (вычисленные) значения	$3,5 * 0,10 * \sqrt{(3\,298,00)} = 20$
4.	Площадь земельного участка согласно сведениям Единого государственного реестра недвижимости (Ркад), м²	3 300,00
5.	Оценка расхождения Р и Ркад ($P - P_{кад}$), м²	2
6.	Предельный минимальный и максимальный размеры земельного участка (Рмин и Рмакс), м²	Рмин = 600 Рмакс = 5 000
7.	Кадастровый или иной государственный учетный номер (инвентарный) здания, сооружения, объекта незавершенного строительства, расположенного на земельном участке	—

1	2				3		
8.	Вид (виды) разрешенного использования				Для ведения личного подсобного хозяйства		
8.1.	Дополнительные сведения об использовании земельного участка				—		
9.	Сведения о земельных участках (землях общего пользования, территории общего пользования), посредством которых обеспечивается доступ				Земли (земельные участки) общего пользования		
10.	Иные сведения				—		
4. Пояснения к сведениям об уточняемом земельном участке с кадастровым номером					67:03:1270102:12 :		
1.	—						
1. Сведения о характерных точках границ уточняемого земельного участка с кадастровым номером					67:03:1270102:15 :		
Система координат МСК-67, зона 2					Зона № 2		
Обоз- начение харак- терных точек границ	Координаты, м				Метод определения координат	Формулы, примененные для расчета средней квадратической погрешности определения координат характерных точек границ (Mt), с подставленными в такие формулы значениями и итоговые (вычисленные) значения Mt, м	Описание закрепления точки
	содержатся в Едином государственном реестре недвижимости		определены в результате выполнения комплексных кадастровых работ				
	X	Y	X	Y			
1	2	3	4	5	6	7	8
32	25 033,56	18 514,71	25 033,56	18 514,71	Метод спутниковых геодезических измерений (определений)	—	—
33	25 016,47	18 521,96	25 016,47	18 521,96			
34	25 007,83	18 503,14	25 007,83	18 503,14			
35	25 026,09	18 495,99	25 026,09	18 495,99			
32	25 033,56	18 514,71	25 033,56	18 514,71			
2. Сведения о частях границ уточняемого земельного участка с кадастровым номером					67:03:1270102:15 :		
Обозначение части границ		Горизонтальное проложение (S), м	Описание прохождения части границ		Сведения о согласовании местоположения границ (согласовано/спорное)		
от т.	до т.						
1	2	3	4		5		

1	2	3	4	5
32	33	18,56	—	согласовано
33	34	20,71		
34	35	19,61		
35	32	20,16		

3. Сведения о характеристиках уточняемого земельного участка с кадастровым номером 67:03:1270102:15 :

№ п/п	Наименование характеристики	Значение характеристики
1	2	3
1.	Адрес земельного участка	Российская Федерация, Смоленская обл., Гагаринский р-н., Гагаринское Сельское Поселение, д. Юрино, ул. Луговая, земельный участок № 7/2
1.1.	Сведения о местоположении земельного участка (при отсутствии адреса) в структурированном в соответствии с федеральной информационной адресной системой виде	—
1.2.	Дополнительные сведения о местоположении земельного участка	—
2.	Площадь земельного участка \pm величина погрешности определения (вычисления) площади ($P \pm \Delta P$), м ²	$390 \pm 7,00$
3.	Формула, примененная для вычисления предельной погрешности определения площади земельного участка, с подставленными значениями и итоговые (вычисленные) значения	$3,5*0,10*\sqrt{(390,00)} = 7$
4.	Площадь земельного участка согласно сведениям Единого государственного реестра недвижимости (Ркад), м ²	390,00
5.	Оценка расхождения Р и Ркад ($P - P_{кад}$), м ²	0
6.	Предельный минимальный и максимальный размеры земельного участка (Рмин и Рмакс), м ²	Рмин = 600 Рмакс = 5 000
7.	Кадастровый или иной государственный учетный номер (инвентарный) здания, сооружения, объекта незавершенного строительства, расположенного на земельном участке	—
8.	Вид (виды) разрешенного использования	Для ведения личного подсобного хозяйства
8.1.	Дополнительные сведения об использовании земельного участка	—
9.	Сведения о земельных участках (землях общего пользования, территории общего пользования), посредством которых обеспечивается доступ	Земли (земельные участки) общего пользования
10.	Иные сведения	—

4. Пояснения к сведениям об уточняемом земельном участке с кадастровым номером 67:03:1270102:15 :

1.	—												
1. Сведения о характерных точках границ уточняемого земельного участка с кадастровым номером						67:03:1270102:16					:		
Система координат						МСК-67, зона 2						Зона №	2
Обоз- начение харак- терных точек границ	Координаты, м				Метод определения координат	Формулы, примененные для расчета средней квадратической погрешности определения координат характерных точек границ (Mt), с подставленными в такие формулы значениями и итоговые (вычисленные) значения Mt, м	Описание закрепления точки						
	содержатся в Едином государственном реестре недвижимости		определены в результате выполнения комплексных кадастровых работ										
	X	Y	X	Y									
1	2	3	4	5	6	7	8						
595	561 199,88	2 221 753,36	—	—	Метод спутниковых геодезических измерений (определений)	0,10	—						
596	561 202,69	2 221 773,03	—	—									
597	561 201,57	2 221 773,37	—	—									
598	561 202,28	2 221 780,32	—	—									
599	561 207,31	2 221 830,89	—	—									
600	561 189,25	2 221 831,32	—	—									
601	561 188,51	2 221 821,85	—	—									
602	561 176,94	2 221 821,60	—	—									
603	561 171,88	2 221 783,36	—	—									
604	561 171,17	2 221 777,73	—	—									
605	561 169,32	2 221 765,42	—	—									

1	2	3	4	5	6	7	8
606	561 168,35	2 221 758,45	—	—	Метод спутниковых геодезических измерений (определений)	0,10	—
607	561 182,24	2 221 755,98	—	—			
608	561 194,85	2 221 753,76	—	—			
н609У	—	—	561 206,37	2 221 753,36		$\sqrt{(0,08^2 + 0,06^2)} = 0,10$	
н610У	—	—	561 209,18	2 221 773,03			
н611У	—	—	561 208,06	2 221 773,37			
н612У	—	—	561 208,77	2 221 780,32			
н613У	—	—	561 213,80	2 221 830,89			
н614У	—	—	561 195,74	2 221 831,32			
н615У	—	—	561 195,00	2 221 821,85			
н616У	—	—	561 183,43	2 221 821,60			
н617У	—	—	561 178,37	2 221 783,36			
н618У	—	—	561 177,66	2 221 777,73			
н619У	—	—	561 175,81	2 221 765,42			
н620У	—	—	561 174,84	2 221 758,45			
н621У	—	—	561 188,73	2 221 755,98			
н622У	—	—	561 201,34	2 221 753,76			

1	2	3	4	5	6	7	8	
595	561 199,88	2 221 753,36	—	—	Метод спутниковых геодезических измерений (определений)	0,10	—	
2. Сведения о частях границ уточняемого земельного участка с кадастровым номером					67:03:1270102:16			:
Обозначение части границ		Горизонтальное проложение (S), м	Описание прохождения части границ		Сведения о согласовании местоположения границ (согласовано/спорное)			
от т.	до т.							
1	2	3	4		5			
н609У	н610У	19,87	—		согласовано			
н610У	н611У	1,17						
н611У	н612У	6,99						
н612У	н613У	50,82						
н613У	н614У	18,07						
н614У	н615У	9,50						
н615У	н616У	11,57						
н616У	н617У	38,57						
н617У	н618У	5,67						
н618У	н619У	12,45						
н619У	н620У	7,04						
н620У	н621У	14,11						
н621У	н622У	12,80						
н622У	н609У	5,05						
3. Сведения о характеристиках уточняемого земельного участка с кадастровым номером					67:03:1270102:16			:
№ п/п	Наименование характеристики				Значение характеристики			
1	2				3			
1.	Адрес земельного участка				Российская Федерация, Смоленская область, муниципальный район Гагаринский, сельское поселение Гагаринское, деревня Юрино			
1.1.	Сведения о местоположении земельного участка (при отсутствии адреса) в структурированном в соответствии с федеральной информационной адресной системой виде				—			
1.2.	Дополнительные сведения о местоположении земельного участка				—			
2.	Площадь земельного участка ± величина погрешности определения (вычисления) площади (Р ± ΔР), м²				2 201 ± 16,00			

1	2	3
3.	Формула, примененная для вычисления предельной погрешности определения площади земельного участка, с подставленными значениями и итоговые (вычисленные) значения	$3,5*0,10*\sqrt{(2\ 201,00)} = 16$
4.	Площадь земельного участка согласно сведениям Единого государственного реестра недвижимости (Ркад), м²	2 200,00
5.	Оценка расхождения Р и Ркад (Р - Ркад), м²	1
6.	Предельный минимальный и максимальный размеры земельного участка (Рмин и Рмакс), м²	Рмин = 600 Рмакс = 5 000
7.	Кадастровый или иной государственный учетный номер (инвентарный) здания, сооружения, объекта незавершенного строительства, расположенного на земельном участке	—
8.	Вид (виды) разрешенного использования	Для ведения личного подсобного хозяйства
8.1.	Дополнительные сведения об использовании земельного участка	—
9.	Сведения о земельных участках (землях общего пользования, территории общего пользования), посредством которых обеспечивается доступ	Земли (земельные участки) общего пользования
10.	Иные сведения	—

4. Пояснения к сведениям об уточняемом земельном участке с кадастровым номером 67:03:1270102:16 :

1.	—
----	---

1. Сведения о характерных точках границ уточняемого земельного участка с кадастровым номером 67:03:1270102:17 :
Система координат МСК-67, зона 2 Зона № 2

Обоз- начение харак- терных точек границ	Координаты, м				Метод определения координат	Формулы, примененные для расчета средней квадратической погрешности определения координат характерных точек границ (Mt), с подставленными в такие формулы значениями и итоговые (вычисленные) значения Mt, м	Описание закрепления точки
	содержатся в Едином государственном реестре недвижимости		определены в результате выполнения комплексных кадастровых работ				
	X	Y	X	Y			
1	2	3	4	5	6	7	8
937	561 539,71	2 221 920,96	—	—	Метод спутниковых геодезических измерений (определений)	0,10	-

1	2	3	4	5	6	7	8
938	561 510,40	2 221 925,28	—	—	Метод спутниковых геодезических измерений (определений)	0,10	-
939	561 510,23	2 221 924,10	—	—			
940	561 508,91	2 221 915,33	—	—			
941	561 493,38	2 221 918,97	—	—			
942	561 490,02	2 221 891,65	—	—			
943	561 534,65	2 221 883,31	—	—			
н944У	—	—	561 545,25	2 221 922,56		$\sqrt{(0,08^2 + 0,06^2)} = 0,10$	
н945У	—	—	561 515,94	2 221 926,88			
н946У	—	—	561 515,77	2 221 925,70			
н947У	—	—	561 514,45	2 221 916,93			
н948У	—	—	561 498,92	2 221 920,57			
н949У	—	—	561 495,56	2 221 893,25			
н950У	—	—	561 540,19	2 221 884,91			
937	561 539,71	2 221 920,96	—	—		0,10	

2. Сведения о частях границ уточняемого земельного участка с кадастровым номером

67:03:1270102:17

:

Обозначение части границ		Горизонтальное проложение (S), м	Описание прохождения части границ	Сведения о согласовании местоположения границ (согласовано/спорное)
от т.	до т.			
1	2	3	4	5
н944У	н945У	29,63	—	согласовано
н945У	н946У	1,19		
н946У	н947У	8,87		

1	2	3	4	5
н947У	н948У	15,95	—	согласовано
н948У	н949У	27,53		
н949У	н950У	45,40		
н950У	н944У	37,99		

3. Сведения о характеристиках уточняемого земельного участка с кадастровым номером 67:03:1270102:17 :

№ п/п	Наименование характеристики	Значение характеристики
1	2	3
1.	Адрес земельного участка	—
1.1.	Сведения о местоположении земельного участка (при отсутствии адреса) в структурированном в соответствии с федеральной информационной адресной системой виде	Российская Федерация, Смоленская область, Гагаринский р-н, Юрино д
1.2.	Дополнительные сведения о местоположении земельного участка	—
2.	Площадь земельного участка ± величина погрешности определения (вычисления) площади ($P \pm \Delta P$), м²	$1\,540 \pm 14,00$
3.	Формула, примененная для вычисления предельной погрешности определения площади земельного участка, с подставленными значениями и итоговые (вычисленные) значения	$3,5*0,10*\sqrt{(1\,540,00)} = 14$
4.	Площадь земельного участка согласно сведениям Единого государственного реестра недвижимости (Ркад), м²	1 540,00
5.	Оценка расхождения Р и Ркад ($P - P_{кад}$), м²	0
6.	Предельный минимальный и максимальный размеры земельного участка (Рмин и Рмакс), м²	Рмин = 600 Рмакс = 5 000
7.	Кадастровый или иной государственный учетный номер (инвентарный) здания, сооружения, объекта незавершенного строительства, расположенного на земельном участке	—
8.	Вид (виды) разрешенного использования	Для ведения личного подсобного хозяйства
8.1.	Дополнительные сведения об использовании земельного участка	—
9.	Сведения о земельных участках (землях общего пользования, территории общего пользования), посредством которых обеспечивается доступ	Земли (земельные участки) общего пользования
10.	Иные сведения	—

4. Пояснения к сведениям об уточняемом земельном участке с кадастровым номером 67:03:1270102:17 :

1.	—
----	---

1. Сведения о характерных точках границ уточняемого земельного участка с кадастровым номером					67:03:1270102:18			:
Система координат					МСК-67, зона 2			Зона № 2
Обоз- начение харак- терных точек границ	Координаты, м				Метод определения координат	Формулы, примененные для расчета средней квадратической погрешности определения координат характерных точек границ (Mt), с подставленными в такие формулы значениями и итоговые (вычисленные) значения Mt, м	Описание закрепления точки	
	содержатся в Едином государственном реестре недвижимости		определены в результате выполнения комплексных кадастровых работ					
	X	Y	X	Y				
1	2	3	4	5	6	7	8	
699	561 062,08	2 221 780,64	—	—	Метод спутниковых геодезических измерений (определений)	0,10	Долговременный межевой знак	
700	561 064,23	2 221 808,05	—	—				
701	561 038,54	2 221 812,61	—	—				
702	561 033,55	2 221 784,29	—	—				
н703У	—	—	561 063,50	2 221 783,49		$\sqrt{(0,08^2 + 0,06^2)} = 0,10$		
н704У	—	—	561 065,65	2 221 810,90				
н705У	—	—	561 039,96	2 221 815,46				
н706У	—	—	561 034,97	2 221 787,14				
699	561 062,08	2 221 780,64	—	—		0,10		
2. Сведения о частях границ уточняемого земельного участка с кадастровым номером					67:03:1270102:18			:
Обозначение части границ		Горизонтальное проложение (S), м	Описание прохождения части границ		Сведения о согласовании местоположения границ (согласовано/спорное)			
от т.	до т.							
1	2	3	4		5			
н703У	н704У	27,49	—		согласовано			
н704У	н705У	26,09						

1	2	3	4	5
н705У	н706У	28,76	—	согласовано
н706У	н703У	28,76		
3. Сведения о характеристиках уточняемого земельного участка с кадастровым номером			67:03:1270102:18 :	
№ п/п	Наименование характеристики		Значение характеристики	
1	2		3	
1.	Адрес земельного участка		—	
1.1.	Сведения о местоположении земельного участка (при отсутствии адреса) в структурированном в соответствии с федеральной информационной адресной системой виде		Российская Федерация, Смоленская область, Гагаринский р-н, Гагаринское с/п, Юрино д	
1.2.	Дополнительные сведения о местоположении земельного участка		—	
2.	Площадь земельного участка ± величина погрешности определения (вычисления) площади (Р ± ΔР), м²		770 ± 10,00	
3.	Формула, примененная для вычисления предельной погрешности определения площади земельного участка, с подставленными значениями и итоговые (вычисленные) значения		3,5*0,10*√(770,00) = 10	
4.	Площадь земельного участка согласно сведениям Единого государственного реестра недвижимости (Ркад), м²		770,00	
5.	Оценка расхождения Р и Ркад (Р - Ркад), м²		0	
6.	Предельный минимальный и максимальный размеры земельного участка (Рмин и Рмакс), м²		Рмин = 600 Рмакс = 5 000	
7.	Кадастровый или иной государственный учетный номер (инвентарный) здания, сооружения, объекта незавершенного строительства, расположенного на земельном участке		—	
8.	Вид (виды) разрешенного использования		Для ведения личного подсобного хозяйства	
8.1.	Дополнительные сведения об использовании земельного участка		—	
9.	Сведения о земельных участках (землях общего пользования, территории общего пользования), посредством которых обеспечивается доступ		Земли (земельные участки) общего пользования	
10.	Иные сведения		—	
4. Пояснения к сведениям об уточняемом земельном участке с кадастровым номером			67:03:1270102:18 :	
1.	—			

1. Сведения о характерных точках границ уточняемого земельного участка с кадастровым номером						67:03:1270102:20		:
Система координат				МСК-67, зона 2		Зона № 2		
Обоз- начение харак- терных точек границ	Координаты, м				Метод определения координат	Формулы, примененные для расчета средней квадратической погрешности определения координат характерных точек границ (Mt), с подставленными в такие формулы значениями и итоговые (вычисленные) значения Mt, м	Описание закрепления точки	
	содержатся в Едином государственном реестре недвижимости		определены в результате выполнения комплексных кадастровых работ					
	X	Y	X	Y				
1	2	3	4	5	6	7	8	
790	561 443,18	2 221 676,71	—	—	Метод спутниковых геодезических измерений (определений)	0,10	—	
791	561 446,09	2 221 700,27	—	—				
784	561 445,83	2 221 700,47	—	—				
792	561 424,57	2 221 703,19	—	—				
793	561 419,46	2 221 679,34	—	—				
н794У	—	—	561 448,43	2 221 676,86		$\sqrt{(0,08^2 + 0,06^2)} = 0,10$		
н795У	—	—	561 451,37	2 221 700,57				
н787У	—	—	561 451,08	2 221 700,62				
н789У	—	—	561 429,82	2 221 703,34				
н796У	—	—	561 424,71	2 221 679,49				
790	561 443,18	2 221 676,71	—	—		0,10		

2. Сведения о частях границ уточняемого земельного участка с кадастровым номером				67:03:1270102:20		:
Обозначение части границ		Горизонтальное проложение (S), м	Описание прохождения части границ	Сведения о согласовании местоположения границ (согласовано/спорное)		
от т.	до т.					
1	2	3	4	5		
н794У	н795У	23,89	—	согласовано		
н795У	н787У	0,29				
н787У	н789У	21,43				
н789У	н796У	24,39				
н796У	н794У	23,87				
3. Сведения о характеристиках уточняемого земельного участка с кадастровым номером				67:03:1270102:20		:
№ п/п	Наименование характеристики		Значение характеристики			
1	2		3			
1.	Адрес земельного участка		—			
1.1.	Сведения о местоположении земельного участка (при отсутствии адреса) в структурированном в соответствии с федеральной информационной адресной системой виде		Российская Федерация, Смоленская область, Гагаринский р-н, Гагаринское с/п, Юрино д, Парковая ул, д 4			
1.2.	Дополнительные сведения о местоположении земельного участка		—			
2.	Площадь земельного участка ± величина погрешности определения (вычисления) площади (Р ± ΔР), м²		549 ± 8,00			
3.	Формула, примененная для вычисления предельной погрешности определения площади земельного участка, с подставленными значениями и итоговые (вычисленные) значения		3,5*0,10*√(549,00) = 8			
4.	Площадь земельного участка согласно сведениям Единого государственного реестра недвижимости (Ркад), м²		550,00			
5.	Оценка расхождения Р и Ркад (Р - Ркад), м²		1			
6.	Предельный минимальный и максимальный размеры земельного участка (Рмин и Рмакс), м²		Рмин = 600 Рмакс = 5 000			
7.	Кадастровый или иной государственный учетный номер (инвентарный) здания, сооружения, объекта незавершенного строительства, расположенного на земельном участке		—			
8.	Вид (виды) разрешенного использования		Для ведения личного подсобного хозяйства			
8.1.	Дополнительные сведения об использовании земельного участка		—			

1	2				3		
9.	Сведения о земельных участках (землях общего пользования, территории общего пользования), посредством которых обеспечивается доступ				Земли (земельные участки) общего пользования		
10.	Иные сведения				—		
4. Пояснения к сведениям об уточняемом земельном участке с кадастровым номером 67:03:1270102:20 :							
1.	—						
1. Сведения о характерных точках границ уточняемого земельного участка с кадастровым номером 67:03:1270102:21 :							
Система координат МСК-67, зона 2				Зона № 2			
Обоз- начение харак- терных точек границ	Координаты, м				Метод определения координат	Формулы, примененные для расчета средней квадратической погрешности определения координат характерных точек границ (Mt), с подставленными в такие формулы значениями и итоговые (вычисленные) значения Mt, м	Описание закрепления точки
	содержатся в Едином государственном реестре недвижимости		определены в результате выполнения комплексных кадастровых работ				
	X	Y	X	Y			
1	2	3	4	5	6	7	8
752	561 287,31	2 221 685,85	—	—	Метод спутниковых геодезических измерений (определений)	0,10	Закрепление отсутствует
751	561 301,95	2 221 844,48	—	—			—
762	561 291,81	2 221 845,95	—	—			
763	561 276,27	2 221 686,90	—	—			
н756У	—	—	561 287,28	2 221 707,95		$\sqrt{(0,08^2 + 0,06^2)} = 0,10$	
н755У	—	—	561 301,92	2 221 866,58			—
н764У	—	—	561 291,78	2 221 868,05			
н765У	—	—	561 276,24	2 221 709,00			

1	2	3	4	5	6	7	8	
752	561 287,31	2 221 685,85	—	—	Метод спутниковых геодезических измерений (определений)	0,10	Закрепление отсутствует	
2. Сведения о частях границ уточняемого земельного участка с кадастровым номером					67:03:1270102:21			:
Обозначение части границ		Горизонтальное проложение (S), м	Описание прохождения части границ		Сведения о согласовании местоположения границ (согласовано/спорное)			
от т.	до т.							
1	2	3	4		5			
н756У	н755У	159,30	—		согласовано			
н755У	н764У	10,25						
н764У	н765У	159,81						
н765У	н756У	11,09						
3. Сведения о характеристиках уточняемого земельного участка с кадастровым номером					67:03:1270102:21			:
№ п/п	Наименование характеристики				Значение характеристики			
1	2				3			
1.	Адрес земельного участка				—			
1.1.	Сведения о местоположении земельного участка (при отсутствии адреса) в структурированном в соответствии с федеральной информационной адресной системой виде				Российская Федерация, Смоленская область, Гагаринский р-н, Гагаринское с/п, Юрино д			
1.2.	Дополнительные сведения о местоположении земельного участка				—			
2.	Площадь земельного участка ± величина погрешности определения (вычисления) площади (Р ± ΔР), м²				1 701 ± 14,00			
3.	Формула, примененная для вычисления предельной погрешности определения площади земельного участка, с подставленными значениями и итоговые (вычисленные) значения				3,5*0,10*√(1 701,00) = 14			
4.	Площадь земельного участка согласно сведениям Единого государственного реестра недвижимости (Ркад), м²				1 700,00			
5.	Оценка расхождения Р и Ркад (Р - Ркад), м²				1			
6.	Предельный минимальный и максимальный размеры земельного участка (Рмин и Рмакс), м²				Рмин = 600 Рмакс = 5 000			
7.	Кадастровый или иной государственный учетный номер (инвентарный) здания, сооружения, объекта незавершенного строительства, расположенного на земельном участке				—			
8.	Вид (виды) разрешенного использования				Для ведения личного подсобного хозяйства			

1	2				3		
8.1.	Дополнительные сведения об использовании земельного участка				—		
9.	Сведения о земельных участках (землях общего пользования, территории общего пользования), посредством которых обеспечивается доступ				Земли (земельные участки) общего пользования		
10.	Иные сведения				—		
4. Пояснения к сведениям об уточняемом земельном участке с кадастровым номером					67:03:1270102:21 :		
1.	—						
1. Сведения о характерных точках границ уточняемого земельного участка с кадастровым номером					67:03:1270102:27 :		
Система координат МСК-67, зона 2					Зона № 2		
Обозначение характерных точек границ	Координаты, м				Метод определения координат	Формулы, примененные для расчета средней квадратической погрешности определения координат характерных точек границ (Mt), с подставленными в такие формулы значениями и итоговые (вычисленные) значения Mt, м	Описание закрепления точки
	содержатся в Едином государственном реестре недвижимости		определены в результате выполнения комплексных кадастровых работ				
	X	Y	X	Y			
1	2	3	4	5	6	7	8
1							
375	561 500,92	2 221 970,37	—	—	Метод спутниковых геодезических измерений (определений)	0,10	—
376	561 506,39	2 221 998,79	—	—			
304	561 481,29	2 221 999,89	—	—			
303	561 477,76	2 221 992,69	—	—			
302	561 476,88	2 221 980,42	—	—			
301	561 479,41	2 221 970,66	—	—			
н377У	—	—	561 506,81	2 221 971,13		$\sqrt{(0,08^2 + 0,06^2)} = 0,10$	

1	2	3	4	5	6	7	8
н378У	—	—	561 512,28	2 221 999,55	Метод спутниковых геодезических измерений (определений)	$\sqrt{(0,08^2 + 0,06^2)} = 0,10$	—
н312У	—	—	561 487,18	2 222 000,65			
н311У	—	—	561 483,65	2 221 993,45			
н310У	—	—	561 482,77	2 221 981,18			
н309У	—	—	561 485,30	2 221 971,42			
375	561 500,92	2 221 970,37	—	—			
						0,10	
2							
370	561 524,99	2 221 969,67	—	—	Метод спутниковых геодезических измерений (определений)	0,10	—
356	561 526,82	2 221 977,17	—	—			
355	561 526,99	2 221 984,50	—	—			
354	561 529,80	2 221 984,53	—	—			
353	561 531,79	2 222 000,09	—	—			
352	561 532,99	2 222 009,98	—	—			
351	561 542,42	2 222 009,75	—	—			
336	561 548,92	2 222 055,32	—	—			
335	561 524,74	2 222 055,34	—	—			
371	561 514,40	2 222 002,44	—	—			
372	561 508,02	2 221 969,99	—	—			
							—

1	2	3	4	5	6	7	8
н367У	—	—	561 533,93	2 221 971,37	Метод спутниковых геодезических измерений (определений)	$\sqrt{(0,08^2 + 0,06^2)} = 0,10$	—
н366У	—	—	561 535,76	2 221 978,87			
н365У	—	—	561 535,93	2 221 986,20			
н364У	—	—	561 538,74	2 221 986,23			
н363У	—	—	561 540,28	2 221 999,93			
н362У	—	—	561 541,48	2 222 009,82			
н361У	—	—	561 550,90	2 222 009,59			
н344У	—	—	561 557,40	2 222 055,16			-
н343У	—	—	561 533,22	2 222 055,18			
н373У	—	—	561 523,34	2 222 004,14		0,10	—
н374У	—	—	561 516,96	2 221 971,69			
370	561 524,99	2 221 969,67	—	—			

2. Сведения о частях границ уточняемого земельного участка с кадастровым номером
67:03:1270102:27
:

Обозначение части границ		Горизонтальное проложение (S), м	Описание прохождения части границ	Сведения о согласовании местоположения границ (согласовано/спорное)
от т.	до т.			
1	2	3	4	5
1				
н377У	н378У	28,94	—	согласовано
н378У	н312У	25,12		
н312У	н311У	8,02		
н311У	н310У	12,30		
н310У	н309У	10,08		
н309У	н377У	21,51		

1	2	3	4	5
2				
н367У	н366У	7,72	—	согласовано
н366У	н365У	7,33		
н365У	н364У	2,81		
н364У	н363У	13,79		
н363У	н362У	9,96		
н362У	н361У	9,42		
н361У	н344У	46,03		
н344У	н343У	24,18		
н343У	н373У	51,99		
н373У	н374У	33,07		
н374У	н367У	16,97		

3. Сведения о характеристиках уточняемого земельного участка с кадастровым номером 67:03:1270102:27 :

№ п/п	Наименование характеристики	Значение характеристики
1	2	3
1.	Адрес земельного участка	—
1.1.	Сведения о местоположении земельного участка (при отсутствии адреса) в структурированном в соответствии с федеральной информационной адресной системой виде	Российская Федерация, Смоленская область, Гагаринский р-н, Гагаринское с/п, Юрино д
1.2.	Дополнительные сведения о местоположении земельного участка	—
2.	Площадь земельного участка ± величина погрешности определения (вычисления) площади ($P \pm \Delta P$), м²	$2\,562 \pm 24,00$, (1) $738,96 \pm 9,51$, (2) $1\,823,27 \pm 14,94$
3.	Формула, примененная для вычисления предельной погрешности определения площади земельного участка, с подставленными значениями и итоговые (вычисленные) значения	$9,51 + 14,94 = 24$
4.	Площадь земельного участка согласно сведениям Единого государственного реестра недвижимости (Ркад), м²	2 600,00
5.	Оценка расхождения Р и Ркад ($P - P_{\text{кад}}$), м²	38
6.	Предельный минимальный и максимальный размеры земельного участка ($P_{\text{мин}}$ и $P_{\text{макс}}$), м²	$P_{\text{мин}} = 600$ $P_{\text{макс}} = 5\,000$
7.	Кадастровый или иной государственный учетный номер (инвентарный) здания, сооружения, объекта незавершенного строительства, расположенного на земельном участке	—

1	2				3		
8.	Вид (виды) разрешенного использования				Для ведения личного подсобного хозяйства		
8.1.	Дополнительные сведения об использовании земельного участка				—		
9.	Сведения о земельных участках (землях общего пользования, территории общего пользования), посредством которых обеспечивается доступ				—		
10.	Иные сведения				—		
4. Пояснения к сведениям об уточняемом земельном участке с кадастровым номером					67:03:1270102:27 :		
1.	—						
1. Сведения о характерных точках границ уточняемого земельного участка с кадастровым номером					67:03:1270102:41 :		
Система координат					МСК-67, зона 2 Зона № 2		
Обоз- начение харак- терных точек границ	Координаты, м				Метод определения координат	Формулы, примененные для расчета средней квадратической погрешности определения координат характерных точек границ (Mt), с подставленными в такие формулы значениями и итоговые (вычисленные) значения Mt, м	Описание закрепления точки
	содержатся в Едином государственном реестре недвижимости		определены в результате выполнения комплексных кадастровых работ				
	X	Y	X	Y			
1	2	3	4	5	6	7	8
824	561 402,82	2 221 763,40	—	—	Метод спутниковых геодезических измерений (определений)	0,10	—
831	561 406,00	2 221 806,65	—	—			
832	561 394,51	2 221 807,67	—	—			
825	561 391,26	2 221 764,76	—	—			
н828У	—	—	561 404,92	2 221 764,00		$\sqrt{(0,08^2 + 0,06^2)} = 0,10$	
н833У	—	—	561 408,10	2 221 807,25			
н834У	—	—	561 396,61	2 221 808,27			

1	2	3	4	5	6	7	8
н829У	—	—	561 393,36	2 221 765,36	Метод спутниковых геодезических измерений (определений)	$\sqrt{(0,08^2 + 0,06^2)} = 0,10$	—
824	561 402,82	2 221 763,40	—	—		0,10	

2. Сведения о частях границ уточняемого земельного участка с кадастровым номером 67:03:1270102:41 :

Обозначение части границ		Горизонтальное проложение (S), м	Описание прохождения части границ	Сведения о согласовании местоположения границ (согласовано/спорное)
от т.	до т.			
1	2	3	4	5
н828У	н833У	43,37	—	согласовано
н833У	н834У	11,54		
н834У	н829У	43,03		
н829У	н828У	11,64		

3. Сведения о характеристиках уточняемого земельного участка с кадастровым номером 67:03:1270102:41 :

№ п/п	Наименование характеристики	Значение характеристики
1	2	3
1.	Адрес земельного участка	—
1.1.	Сведения о местоположении земельного участка (при отсутствии адреса) в структурированном в соответствии с федеральной информационной адресной системой виде	Российская Федерация, Смоленская область, Гагаринский р-н, Гагаринское с/п, Юрино д, Парковая ул, д 2
1.2.	Дополнительные сведения о местоположении земельного участка	—
2.	Площадь земельного участка ± величина погрешности определения (вычисления) площади ($P \pm \Delta P$), м²	$500 \pm 8,00$
3.	Формула, примененная для вычисления предельной погрешности определения площади земельного участка, с подставленными значениями и итоговые (вычисленные) значения	$3,5 * 0,10 * \sqrt{(500,00)} = 8$
4.	Площадь земельного участка согласно сведениям Единого государственного реестра недвижимости (Ркад), м²	500,00
5.	Оценка расхождения Р и Ркад ($P - P_{кад}$), м²	0
6.	Предельный минимальный и максимальный размеры земельного участка (Рмин и Рмакс), м²	Рмин = 600 Рмакс = 5 000
7.	Кадастровый или иной государственный учетный номер (инвентарный) здания, сооружения, объекта незавершенного строительства, расположенного на земельном участке	—

1	2				3		
8.	Вид (виды) разрешенного использования				Для ведения личного подсобного хозяйства		
8.1.	Дополнительные сведения об использовании земельного участка				—		
9.	Сведения о земельных участках (землях общего пользования, территории общего пользования), посредством которых обеспечивается доступ				Земли (земельные участки) общего пользования		
10.	Иные сведения				—		
4. Пояснения к сведениям об уточняемом земельном участке с кадастровым номером					67:03:1270102:41 :		
1.	—						
1. Сведения о характерных точках границ уточняемого земельного участка с кадастровым номером					67:03:1270102:42 :		
Система координат МСК-67, зона 2					Зона № 2		
Обозначение характерных точек границ	Координаты, м				Метод определения координат	Формулы, примененные для расчета средней квадратической погрешности определения координат характерных точек границ (Mt), с подставленными в такие формулы значениями и итоговые (вычисленные) значения Mt, м	Описание закрепления точки
	содержатся в Едином государственном реестре недвижимости		определены в результате выполнения комплексных кадастровых работ				
	X	Y	X	Y			
1	2	3	4	5	6	7	8
1							
797	561 439,10	2 221 649,93	—	—	Метод спутниковых геодезических измерений (определений)	0,10	—
798	561 440,57	2 221 654,57	—	—			
799	561 442,32	2 221 669,99	—	—			
800	561 443,37	2 221 669,84	—	—			
801	561 444,12	2 221 675,21	—	—			
802	561 443,02	2 221 675,31	—	—			
790	561 443,18	2 221 676,71	—	—			

1	2	3	4	5	6	7	8
793	561 419,46	2 221 679,34	—	—	Метод спутниковых геодезических измерений (определений)	0,10	—
803	561 402,99	2 221 681,82	—	—			
804	561 401,67	2 221 670,78	—	—			
805	561 400,32	2 221 661,41	—	—			
806	561 407,19	2 221 660,05	—	—			
807	561 416,40	2 221 658,66	—	—			
808	561 415,19	2 221 651,77	—	—			
809	561 419,33	2 221 652,43	—	—			
н810У	—	—	561 444,35	2 221 650,08		$\sqrt{(0,08^2 + 0,06^2)} = 0,10$	
н811У	—	—	561 445,82	2 221 654,72			
н812У	—	—	561 447,57	2 221 670,14			
н813У	—	—	561 448,62	2 221 669,99			
н814У	—	—	561 449,37	2 221 675,36			
н815У	—	—	561 448,27	2 221 675,46			
н794У	—	—	561 448,43	2 221 676,86			
н796У	—	—	561 424,71	2 221 679,49			
н816У	—	—	561 408,24	2 221 681,97			

1	2	3	4	5	6	7	8
н817У	—	—	561 406,92	2 221 670,93	Метод спутниковых геодезических измерений (определений)	$\sqrt{(0,08^2 + 0,06^2)} = 0,10$	—
н818У	—	—	561 405,57	2 221 661,56			
н819У	—	—	561 412,44	2 221 660,20			
н820У	—	—	561 421,65	2 221 658,81			
н821У	—	—	561 420,44	2 221 651,92			
н822У	—	—	561 424,58	2 221 652,58			
797	561 439,10	2 221 649,93	—	—		0,10	
2							
823	561 396,63	2 221 678,50	—	—	Метод спутниковых геодезических измерений (определений)	0,10	—
824	561 402,82	2 221 763,40	—	—			
825	561 391,26	2 221 764,76	—	—			
826	561 384,87	2 221 679,45	—	—			
н827У	—	—	561 398,73	2 221 679,10		$\sqrt{(0,08^2 + 0,06^2)} = 0,10$	
н828У	—	—	561 404,92	2 221 764,00			
н829У	—	—	561 393,36	2 221 765,36			
н830У	—	—	561 386,97	2 221 680,05			
823	561 396,63	2 221 678,50	—	—		0,10	

2. Сведения о частях границ уточняемого земельного участка с кадастровым номером

67:03:1270102:42

:

Обозначение части границ		Горизонтальное проложение (S), м	Описание прохождения части границ	Сведения о согласовании местоположения границ (согласовано/спорное)
от т.	до т.			
1	2	3	4	5
1				
н810У	н811У	4,87	—	согласовано
н811У	н812У	15,52		
н812У	н813У	1,06		
н813У	н814У	5,42		
н814У	н815У	1,10		
н815У	н794У	1,41		
н794У	н796У	23,87		
н796У	н816У	16,66		
н816У	н817У	11,12		
н817У	н818У	9,47		
н818У	н819У	7,00		
н819У	н820У	9,31		
н820У	н821У	7,00		
н821У	н822У	4,19		
н822У	н810У	19,93		

2				
н827У	н828У	85,13	—	согласовано
н828У	н829У	11,64		
н829У	н830У	85,55		
н830У	н827У	11,80		

3. Сведения о характеристиках уточняемого земельного участка с кадастровым номером

67:03:1270102:42

:

№ п/п	Наименование характеристики	Значение характеристики
1	2	3
1.	Адрес земельного участка	—
1.1.	Сведения о местоположении земельного участка (при отсутствии адреса) в структурированном в соответствии с федеральной информационной адресной системой виде	Российская Федерация, Смоленская область, Гагаринский р-н, Гагаринское с/п, Юрино д, Парковая ул, д 2
1.2.	Дополнительные сведения о местоположении земельного участка	—

1	2				3			
2.	Площадь земельного участка ± величина погрешности определения (вычисления) площади (Р ± ΔР), м²				2 000 ± 22,00, (1) 1 000,29 ± 11,07, (2) 999,59 ± 11,07			
3.	Формула, примененная для вычисления предельной погрешности определения площади земельного участка, с подставленными значениями и итоговые (вычисленные) значения				11,07 + 11,07 = 22			
4.	Площадь земельного участка согласно сведениям Единого государственного реестра недвижимости (Ркад), м²				2 000,00			
5.	Оценка расхождения Р и Ркад (Р - Ркад), м²				0			
6.	Предельный минимальный и максимальный размеры земельного участка (Рмин и Рмакс), м²				Рмин = 600 Рмакс = 5 000			
7.	Кадастровый или иной государственный учетный номер (инвентарный) здания, сооружения, объекта незавершенного строительства, расположенного на земельном участке				67:03:1270101:195			
8.	Вид (виды) разрешенного использования				Для ведения личного подсобного хозяйства			
8.1.	Дополнительные сведения об использовании земельного участка				—			
9.	Сведения о земельных участках (землях общего пользования, территории общего пользования), посредством которых обеспечивается доступ				—			
10.	Иные сведения				—			
4. Пояснения к сведениям об уточняемом земельном участке с кадастровым номером					67:03:1270102:42 :			
1.					—			
1. Сведения о характерных точках границ уточняемого земельного участка с кадастровым номером					67:03:1270102:44 :			
Система координат МСК-67, зона 2					Зона № 2			
Обозначение характерных точек границ	Координаты, м				Метод определения координат	Формулы, примененные для расчета средней квадратической погрешности определения координат характерных точек границ (Mt), с подставленными в такие формулы значениями и итоговые (вычисленные) значения Mt, м	Описание закрепления точки	
	содержатся в Едином государственном реестре недвижимости		определены в результате выполнения комплексных кадастровых работ					
	X	Y	X	Y				
1	2	3	4	5	6	7	8	

1	2	3	4	5	6	7	8
1024	561 364,50	2 221 683,88	—	—	Метод спутниковых геодезических измерений (определений)	0,10	—
1025	561 371,57	2 221 779,35	—	—			
1015	561 358,84	2 221 778,92	—	—			
1014	561 349,94	2 221 683,11	—	—			
н1026У	—	—	561 367,06	2 221 688,71		$\sqrt{(0,08^2 + 0,06^2)} = 0,10$	
н1027У	—	—	561 374,13	2 221 784,18			
н1020У	—	—	561 361,40	2 221 783,75			
н1019У	—	—	561 352,50	2 221 687,94			
1024	561 364,50	2 221 683,88	—	—		0,10	

2. Сведения о частях границ уточняемого земельного участка с кадастровым номером 67:03:1270102:44 :

Обозначение части границ		Горизонтальное проложение (S), м	Описание прохождения части границ	Сведения о согласовании местоположения границ (согласовано/спорное)
от т.	до т.			
1	2	3	4	5
н1026У	н1027У	95,73	—	согласовано
н1027У	н1020У	12,74		
н1020У	н1019У	96,22		
н1019У	н1026У	14,58		

3. Сведения о характеристиках уточняемого земельного участка с кадастровым номером 67:03:1270102:44 :

№ п/п	Наименование характеристики	Значение характеристики
1	2	3

1	2	3
1.	Адрес земельного участка	—
1.1.	Сведения о местоположении земельного участка (при отсутствии адреса) в структурированном в соответствии с федеральной информационной адресной системой виде	Российская Федерация, Смоленская область, Гагаринский р-н, Гагаринское с/п, Юрино д
1.2.	Дополнительные сведения о местоположении земельного участка	—
2.	Площадь земельного участка \pm величина погрешности определения (вычисления) площади ($P \pm \Delta P$), м ²	$1\,300 \pm 13,00$
3.	Формула, примененная для вычисления предельной погрешности определения площади земельного участка, с подставленными значениями и итоговые (вычисленные) значения	$3,5*0,10*\sqrt{(1\,300,00)} = 13$
4.	Площадь земельного участка согласно сведениям Единого государственного реестра недвижимости (Ркад), м ²	1 300,00
5.	Оценка расхождения Р и Ркад ($P - P_{\text{кад}}$), м ²	0
6.	Предельный минимальный и максимальный размеры земельного участка ($P_{\text{мин}}$ и $P_{\text{макс}}$), м ²	$P_{\text{мин}} = 600$ $P_{\text{макс}} = 5\,000$
7.	Кадастровый или иной государственный учетный номер (инвентарный) здания, сооружения, объекта незавершенного строительства, расположенного на земельном участке	—
8.	Вид (виды) разрешенного использования	Для ведения личного подсобного хозяйства
8.1.	Дополнительные сведения об использовании земельного участка	—
9.	Сведения о земельных участках (землях общего пользования, территории общего пользования), посредством которых обеспечивается доступ	Земли (земельные участки) общего пользования
10.	Иные сведения	—
4. Пояснения к сведениям об уточняемом земельном участке с кадастровым номером		67:03:1270102:44 :
1.	—	

1. Сведения о характерных точках границ уточняемого земельного участка с кадастровым номером					67:03:1270102:46		
Система координат					МСК-67, зона 2		
					Зона № 2		
Обозначение характерных точек границ	Координаты, м				Метод определения координат	Формулы, примененные для расчета средней квадратической погрешности определения координат характерных точек границ (Mt), с подставленными в такие формулы значениями и итоговые (вычисленные) значения Mt, м	Описание закрепления точки
	содержатся в Едином государственном реестре недвижимости		определены в результате выполнения комплексных кадастровых работ				
	X	Y	X	Y			
1	2	3	4	5	6	7	8
967	561 533,63	2 221 877,40	—	—	Метод спутниковых геодезических измерений (определений)	0,10	—
968	561 504,01	2 221 883,06	—	—			
969	561 486,39	2 221 886,22	—	—			
970	561 483,14	2 221 863,90	—	—			
971	561 500,50	2 221 860,93	—	—			
972	561 510,38	2 221 859,27	—	—			
973	561 518,62	2 221 857,89	—	—			
974	561 529,97	2 221 856,44	—	—			
н975У	—	—	561 541,52	2 221 876,63		$\sqrt{(0,08^2 + 0,06^2)} = 0,10$	
н976У	—	—	561 494,28	2 221 885,45			
н977У	—	—	561 491,03	2 221 863,13			
н978У	—	—	561 508,39	2 221 860,16			

1	2	3	4	5	6	7	8
н979У	—	—	561 518,47	2 221 858,50	Метод спутниковых геодезических измерений (определений)	$\sqrt{(0,08^2 + 0,06^2)} = 0,10$	—
н980У	—	—	561 526,50	2 221 857,12			
н981У	—	—	561 537,86	2 221 855,67		0,10	
967	561 533,63	2 221 877,40	—	—			

2. Сведения о частях границ уточняемого земельного участка с кадастровым номером 67:03:1270102:46 :

Обозначение части границ		Горизонтальное проложение (S), м	Описание прохождения части границ	Сведения о согласовании местоположения границ (согласовано/спорное)
от т.	до т.			
1	2	3	4	5
н975У	н976У	48,06	—	согласовано
н976У	н977У	22,56		
н977У	н978У	17,61		
н978У	н979У	10,22		
н979У	н980У	8,15		
н980У	н981У	11,45		
н981У	н975У	21,28		

3. Сведения о характеристиках уточняемого земельного участка с кадастровым номером 67:03:1270102:46 :

№ п/п	Наименование характеристики	Значение характеристики
1	2	3
1.	Адрес земельного участка	—
1.1.	Сведения о местоположении земельного участка (при отсутствии адреса) в структурированном в соответствии с федеральной информационной адресной системой виде	Российская Федерация, Смоленская область, Гагаринский р-н, Гагаринское с/п, Юрино д
1.2.	Дополнительные сведения о местоположении земельного участка	—
2.	Площадь земельного участка ± величина погрешности определения (вычисления) площади ($P \pm \Delta P$), м²	$1\,055 \pm 11,00$
3.	Формула, примененная для вычисления предельной погрешности определения площади земельного участка, с подставленными значениями и итоговые (вычисленные) значения	$3,5 * 0,10 * \sqrt{(1\,055,00)} = 11$

1	2				3		
4.	Площадь земельного участка согласно сведениям Единого государственного реестра недвижимости (Ркад), м²				1 058,00		
5.	Оценка расхождения Р и Ркад (Р - Ркад), м²				3		
6.	Предельный минимальный и максимальный размеры земельного участка (Рмин и Рмакс), м²				Рмин = 600 Рмакс = 5 000		
7.	Кадастровый или иной государственный учетный номер (инвентарный) здания, сооружения, объекта незавершенного строительства, расположенного на земельном участке				—		
8.	Вид (виды) разрешенного использования				Для ведения личного подсобного хозяйства		
8.1.	Дополнительные сведения об использовании земельного участка				—		
9.	Сведения о земельных участках (землях общего пользования, территории общего пользования), посредством которых обеспечивается доступ				Земли (земельные участки) общего пользования		
10.	Иные сведения				—		
4. Пояснения к сведениям об уточняемом земельном участке с кадастровым номером					67:03:1270102:46 :		
1.	—						
1. Сведения о характерных точках границ уточняемого земельного участка с кадастровым номером					67:03:1270102:47 :		
Система координат					МСК-67, зона 2 Зона № 2		
Обозначение характерных точек границ	Координаты, м				Метод определения координат	Формулы, примененные для расчета средней квадратической погрешности определения координат характерных точек границ (Mt), с подставленными в такие формулы значениями и итоговые (вычисленные) значения Mt, м	Описание закрепления точки
	содержатся в Едином государственном реестре недвижимости		определены в результате выполнения комплексных кадастровых работ				
	X	Y	X	Y			
1	2	3	4	5	6	7	8
766	561 461,13	2 221 813,42	—	—	Метод спутниковых геодезических измерений (определений)	0,10	—
767	561 464,81	2 221 844,87	—	—			
768	561 417,02	2 221 850,18	—	—			

1	2	3	4	5	6	7	8
769	561 414,09	2 221 819,16	—	—	Метод спутниковых геодезических измерений (определений)	0,10	—
н770У	—	—	561 468,45	2 221 813,05		$\sqrt{(0,08^2 + 0,06^2)} = 0,10$	
н771У	—	—	561 472,13	2 221 844,50			
н772У	—	—	561 424,34	2 221 849,81			
н773У	—	—	561 421,41	2 221 818,79			
766	561 461,13	2 221 813,42	—	—		0,10	

2. Сведения о частях границ уточняемого земельного участка с кадастровым номером 67:03:1270102:47 :

Обозначение части границ		Горизонтальное проложение (S), м	Описание прохождения части границ	Сведения о согласовании местоположения границ (согласовано/спорное)
от т.	до т.			
1	2	3	4	5
н770У	н771У	31,66	—	согласовано
н771У	н772У	48,08		
н772У	н773У	31,16		
н773У	н770У	47,39		

3. Сведения о характеристиках уточняемого земельного участка с кадастровым номером 67:03:1270102:47 :

№ п/п	Наименование характеристики	Значение характеристики
1	2	3
1.	Адрес земельного участка	—
1.1.	Сведения о местоположении земельного участка (при отсутствии адреса) в структурированном в соответствии с федеральной информационной адресной системой виде	Российская Федерация, Смоленская область, Гагаринский р-н, Гагаринское с/п, Юрино д
1.2.	Дополнительные сведения о местоположении земельного участка	—
2.	Площадь земельного участка ± величина погрешности определения (вычисления) площади ($P \pm \Delta P$), м²	$1\,499 \pm 14,00$
3.	Формула, примененная для вычисления предельной погрешности определения площади земельного участка, с подставленными значениями и итоговые (вычисленные) значения	$3,5 * 0,10 * \sqrt{(1\,499,00)} = 14$

1	2				3		
4.	Площадь земельного участка согласно сведениям Единого государственного реестра недвижимости (Ркад), м²				1 500,00		
5.	Оценка расхождения Р и Ркад (Р - Ркад), м²				1		
6.	Предельный минимальный и максимальный размеры земельного участка (Рмин и Рмакс), м²				Рмин = 600 Рмакс = 5 000		
7.	Кадастровый или иной государственный учетный номер (инвентарный) здания, сооружения, объекта незавершенного строительства, расположенного на земельном участке				—		
8.	Вид (виды) разрешенного использования				Для ведения личного подсобного хозяйства		
8.1.	Дополнительные сведения об использовании земельного участка				—		
9.	Сведения о земельных участках (землях общего пользования, территории общего пользования), посредством которых обеспечивается доступ				Земли (земельные участки) общего пользования		
10.	Иные сведения				—		
4. Пояснения к сведениям об уточняемом земельном участке с кадастровым номером					67:03:1270102:47 :		
1.	—						
1. Сведения о характерных точках границ уточняемого земельного участка с кадастровым номером					67:03:1270102:48 :		
Система координат					МСК-67, зона 2 Зона № 2		
Обозначение характерных точек границ	Координаты, м				Метод определения координат	Формулы, примененные для расчета средней квадратической погрешности определения координат характерных точек границ (Mt), с подставленными в такие формулы значениями и итоговые (вычисленные) значения Mt, м	Описание закрепления точки
	содержатся в Едином государственном реестре недвижимости		определены в результате выполнения комплексных кадастровых работ				
	X	Y	X	Y			
1	2	3	4	5	6	7	8
891	561 538,39	2 221 855,48	—	—	Метод спутниковых геодезических измерений (определений)	0,10	—
896	561 551,43	2 221 853,24	—	—			
933	561 582,69	2 221 848,80	—	—			

1	2	3	4	5	6	7	8
934	561 591,29	2 221 883,62	—	—	Метод спутниковых геодезических измерений (определений)	0,10	—
923	561 563,28	2 221 888,45	—	—			-
903	561 561,54	2 221 875,72	—	—			—
906	561 541,62	2 221 878,54	—	—			
н897У	—	—	561 543,78	2 221 856,56		$\sqrt{(0,08^2 + 0,06^2)} = 0,10$	
н902У	—	—	561 556,82	2 221 854,32			
н935У	—	—	561 588,08	2 221 849,88			
н936У	—	—	561 596,68	2 221 884,70			
н931У	—	—	561 568,67	2 221 889,53		-	
н907У	—	—	561 566,93	2 221 876,80		—	
н910У	—	—	561 547,01	2 221 879,62			
891	561 538,39	2 221 855,48	—	—		0,10	

2. Сведения о частях границ уточняемого земельного участка с кадастровым номером				67:03:1270102:48		:
Обозначение части границ		Горизонтальное проложение (S), м	Описание прохождения части границ	Сведения о согласовании местоположения границ (согласовано/спорное)		
от т.	до т.					
1	2	3	4	5		
н897У	н902У	13,23	—	согласовано		
н902У	н935У	31,57				
н935У	н936У	35,87				
н936У	н931У	28,42				
н931У	н907У	12,85				
н907У	н910У	20,12				
н910У	н897У	23,29				

3. Сведения о характеристиках уточняемого земельного участка с кадастровым номером 67:03:1270102:48 :		
№ п/п	Наименование характеристики	Значение характеристики
1	2	3
1.	Адрес земельного участка	—
1.1.	Сведения о местоположении земельного участка (при отсутствии адреса) в структурированном в соответствии с федеральной информационной адресной системой виде	Российская Федерация, Смоленская область, Гагаринский р-н, Гагаринское с/п, Юрино д
1.2.	Дополнительные сведения о местоположении земельного участка	—
2.	Площадь земельного участка ± величина погрешности определения (вычисления) площади ($P \pm \Delta P$), м²	1 432 ± 13,00
3.	Формула, примененная для вычисления предельной погрешности определения площади земельного участка, с подставленными значениями и итоговые (вычисленные) значения	$3,5 * 0,10 * \sqrt{(1\ 432,00)} = 13$
4.	Площадь земельного участка согласно сведениям Единого государственного реестра недвижимости (Ркад), м²	1 434,00
5.	Оценка расхождения Р и Ркад ($P - P_{кад}$), м²	2
6.	Предельный минимальный и максимальный размеры земельного участка (Рмин и Рмакс), м²	Рмин = 600 Рмакс = 5 000
7.	Кадастровый или иной государственный учетный номер (инвентарный) здания, сооружения, объекта незавершенного строительства, расположенного на земельном участке	—
8.	Вид (виды) разрешенного использования	Для ведения личного подсобного хозяйства
8.1.	Дополнительные сведения об использовании земельного участка	—
9.	Сведения о земельных участках (землях общего пользования, территории общего пользования), посредством которых обеспечивается доступ	Земли (земельные участки) общего пользования
10.	Иные сведения	—
4. Пояснения к сведениям об уточняемом земельном участке с кадастровым номером 67:03:1270102:48 :		
1.	—	

1. Сведения о характерных точках границ уточняемого земельного участка с кадастровым номером67:03:1270102:49:

Система координатМСК-67, зона 2Зона №2

Обоз- начение харак- терных точек границ	Координаты, м				Метод определения координат	Формулы, примененные для расчета средней квадратической погрешности определения координат характерных точек границ (Mt), с подставленными в такие формулы значениями и итоговые (вычисленные) значения Mt, м	Описание закрепления точки
	содержатся в Едином государственном реестре недвижимости		определены в результате выполнения комплексных кадастровых работ				
	X	Y	X	Y			
1	2	3	4	5	6	7	8
62	24 650,25	18 858,15	24 650,25	18 858,15	Метод спутниковых геодезических измерений (определений)	—	—
63	24 674,20	18 941,40	24 674,20	18 941,40			
64	24 662,56	18 945,67	24 662,56	18 945,67			
65	24 638,18	18 862,61	24 638,18	18 862,61			
62	24 650,25	18 858,15	24 650,25	18 858,15			

2. Сведения о частях границ уточняемого земельного участка с кадастровым номером67:03:1270102:49:

Обозначение части границ		Горизонтальное проложение (S), м	Описание прохождения части границ	Сведения о согласовании местоположения границ (согласовано/спорное)
от т.	до т.			
1	2	3	4	5
62	63	86,63	—	согласовано
63	64	12,40		
64	65	86,56		
65	62	12,87		

3. Сведения о характеристиках уточняемого земельного участка с кадастровым номером67:03:1270102:49:

№ п/п	Наименование характеристики	Значение характеристики
1	2	3

1	2	3
1.	Адрес земельного участка	—
1.1.	Сведения о местоположении земельного участка (при отсутствии адреса) в структурированном в соответствии с федеральной информационной адресной системой виде	Российская Федерация, Смоленская область, Гагаринский р-н, Гагаринское с/п, Юрино д
1.2.	Дополнительные сведения о местоположении земельного участка	—
2.	Площадь земельного участка \pm величина погрешности определения (вычисления) площади ($P \pm \Delta P$), м ²	1 091 \pm 12,00
3.	Формула, примененная для вычисления предельной погрешности определения площади земельного участка, с подставленными значениями и итоговые (вычисленные) значения	$3,5 \cdot 0,10 \cdot \sqrt{(1\,091,00)} = 12$
4.	Площадь земельного участка согласно сведениям Единого государственного реестра недвижимости (Ркад), м ²	1 091,00
5.	Оценка расхождения Р и Ркад ($P - P_{\text{кад}}$), м ²	0
6.	Предельный минимальный и максимальный размеры земельного участка (Рмин и Рмакс), м ²	Рмин = 600 Рмакс = 5 000
7.	Кадастровый или иной государственный учетный номер (инвентарный) здания, сооружения, объекта незавершенного строительства, расположенного на земельном участке	—
8.	Вид (виды) разрешенного использования	Для ведения личного подсобного хозяйства
8.1.	Дополнительные сведения об использовании земельного участка	—
9.	Сведения о земельных участках (землях общего пользования, территории общего пользования), посредством которых обеспечивается доступ	Земли (земельные участки) общего пользования
10.	Иные сведения	—
4. Пояснения к сведениям об уточняемом земельном участке с кадастровым номером		67:03:1270102:49 :
1.	—	

1. Сведения о характерных точках границ уточняемого земельного участка с кадастровым номером
67:03:1270102:50
:

Система координат
МСК-67, зона 2
Зона №
2

Обоз- начение харак- терных точек границ	Координаты, м				Метод определения координат	Формулы, примененные для расчета средней квадратической погрешности определения координат характерных точек границ (Mt), с подставленными в такие формулы значениями и итоговые (вычисленные) значения Mt, м	Описание закрепления точки
	содержатся в Едином государственном реестре недвижимости		определены в результате выполнения комплексных кадастровых работ				
	X	Y	X	Y			
1	2	3	4	5	6	7	8
66	24 717,42	18 801,09	24 717,42	18 801,09	Метод спутниковых геодезических измерений (определений)	—	—
67	24 724,03	18 828,19	24 724,03	18 828,19			
68	24 677,82	18 842,55	24 677,82	18 842,55			
69	24 667,39	18 815,25	24 667,39	18 815,25			
70	24 693,66	18 808,72	24 693,66	18 808,72			
66	24 717,42	18 801,09	24 717,42	18 801,09			

2. Сведения о частях границ уточняемого земельного участка с кадастровым номером
67:03:1270102:50
:

Обозначение части границ		Горизонтальное проложение (S), м	Описание прохождения части границ	Сведения о согласовании местоположения границ (согласовано/спорное)
от т.	до т.			
1	2	3	4	5
66	67	27,89	—	согласовано
67	68	48,39		
68	69	29,22		
69	70	27,07		
70	66	24,96		

3. Сведения о характеристиках уточняемого земельного участка с кадастровым номером
67:03:1270102:50
:

№ п/п	Наименование характеристики	Значение характеристики
1	2	3

1	2	3
1.	Адрес земельного участка	—
1.1.	Сведения о местоположении земельного участка (при отсутствии адреса) в структурированном в соответствии с федеральной информационной адресной системой виде	Российская Федерация, Смоленская область, Гагаринский р-н, Гагаринское с/п, Юрино д, Луговая ул, д 5
1.2.	Дополнительные сведения о местоположении земельного участка	—
2.	Площадь земельного участка \pm величина погрешности определения (вычисления) площади ($P \pm \Delta P$), м ²	$1\,408 \pm 13,00$
3.	Формула, примененная для вычисления предельной погрешности определения площади земельного участка, с подставленными значениями и итоговые (вычисленные) значения	$3,5*0,10*\sqrt{(1\,408,00)} = 13$
4.	Площадь земельного участка согласно сведениям Единого государственного реестра недвижимости (Ркад), м ²	1 409,00
5.	Оценка расхождения Р и Ркад ($P - P_{\text{кад}}$), м ²	1
6.	Предельный минимальный и максимальный размеры земельного участка ($P_{\text{мин}}$ и $P_{\text{макс}}$), м ²	$P_{\text{мин}} = 600$ $P_{\text{макс}} = 5\,000$
7.	Кадастровый или иной государственный учетный номер (инвентарный) здания, сооружения, объекта незавершенного строительства, расположенного на земельном участке	—
8.	Вид (виды) разрешенного использования	Для ведения личного подсобного хозяйства
8.1.	Дополнительные сведения об использовании земельного участка	—
9.	Сведения о земельных участках (землях общего пользования, территории общего пользования), посредством которых обеспечивается доступ	Земли (земельные участки) общего пользования
10.	Иные сведения	—
4. Пояснения к сведениям об уточняемом земельном участке с кадастровым номером		67:03:1270102:50 :
1.	—	

1. Сведения о характерных точках границ уточняемого земельного участка с кадастровым номером						67:03:1270102:68		:
Система координат				МСК-67, зона 2		Зона № 2		
Обоз- начение харак- терных точек границ	Координаты, м				Метод определения координат	Формулы, примененные для расчета средней квадратической погрешности определения координат характерных точек границ (Mt), с подставленными в такие формулы значениями и итоговые (вычисленные) значения Mt, м	Описание закрепления точки	
	содержатся в Едином государственном реестре недвижимости		определены в результате выполнения комплексных кадастровых работ					
	X	Y	X	Y				
1	2	3	4	5	6	7	8	
325	561 570,85	2 221 968,44	—	—	Метод спутниковых геодезических измерений (определений)	0,10	—	
324	561 570,52	2 222 031,04	—	—				
339	561 571,08	2 222 073,68	—	—			-	
338	561 552,21	2 222 073,81	—	—				
337	561 552,18	2 222 073,41	—	—				
336	561 548,92	2 222 055,32	—	—				
351	561 542,42	2 222 009,75	—	—			—	
352	561 532,99	2 222 009,98	—	—				
353	561 531,79	2 222 000,09	—	—				
354	561 529,80	2 221 984,53	—	—				
355	561 526,99	2 221 984,50	—	—				
356	561 526,82	2 221 977,17	—	—				

1	2	3	4	5	6	7	8
357	561 525,45	2 221 971,53	—	—	Метод спутниковых геодезических измерений (определений)	0,10	—
358	561 530,51	2 221 971,10	—	—			
359	561 532,99	2 221 970,08	—	—			
н327У	—	—	561 579,34	2 221 968,28		$\sqrt{(0,08^2 + 0,06^2)} = 0,10$	-
н326У	—	—	561 579,00	2 222 030,88			
н346У	—	—	561 579,56	2 222 073,52			
н345У	—	—	561 560,69	2 222 073,65			
н360У	—	—	561 560,66	2 222 073,25			
н344У	—	—	561 557,40	2 222 055,16			-
н361У	—	—	561 550,90	2 222 009,59			—
н362У	—	—	561 541,48	2 222 009,82			
н363У	—	—	561 540,28	2 221 999,93			
н364У	—	—	561 538,74	2 221 986,23			
н365У	—	—	561 535,93	2 221 986,20			
н366У	—	—	561 535,76	2 221 978,87			
н367У	—	—	561 533,93	2 221 971,37			
н368У	—	—	561 539,00	2 221 970,94			

1	2	3	4	5	6	7	8
н369У	—	—	561 541,48	2 221 969,92	Метод спутниковых геодезических измерений (определений)	$\sqrt{(0,08^2 + 0,06^2)} = 0,10$	—
н327У	—	—	561 579,34	2 221 968,28			
325	561 570,85	2 221 968,44	—	—		0,10	

2. Сведения о частях границ уточняемого земельного участка с кадастровым номером
67:03:1270102:68
:

Обозначение части границ		Горизонтальное проложение (S), м	Описание прохождения части границ	Сведения о согласовании местоположения границ (согласовано/спорное)
от т.	до т.			
1	2	3	4	5
н327У	н326У	62,60	—	согласовано
н326У	н346У	42,64		
н346У	н345У	18,87		
н345У	н360У	0,40		
н360У	н344У	18,38		
н344У	н361У	46,03		
н361У	н362У	9,42		
н362У	н363У	9,96		
н363У	н364У	13,79		
н364У	н365У	2,81		
н365У	н366У	7,33		
н366У	н367У	7,72		
н367У	н368У	5,09		
н368У	н369У	2,68		
н369У	н327У	37,90		
н327У	н327У	0,00		

3. Сведения о характеристиках уточняемого земельного участка с кадастровым номером
67:03:1270102:68
:

№ п/п	Наименование характеристики	Значение характеристики
1	2	3

1	2	3
1.	Адрес земельного участка	Российская Федерация, Смоленская область, муниципальный район Гагаринский, сельское поселение Гагаринское, деревня Юрино, улица Центральная, земельный участок 1А
1.1.	Сведения о местоположении земельного участка (при отсутствии адреса) в структурированном в соответствии с федеральной информационной адресной системой виде	—
1.2.	Дополнительные сведения о местоположении земельного участка	—
2.	Площадь земельного участка \pm величина погрешности определения (вычисления) площади ($P \pm \Delta P$), м ²	$3\,170 \pm 20,00$
3.	Формула, примененная для вычисления предельной погрешности определения площади земельного участка, с подставленными значениями и итоговые (вычисленные) значения	$3,5*0,10*\sqrt{(3\,170,00)} = 20$
4.	Площадь земельного участка согласно сведениям Единого государственного реестра недвижимости (Ркад), м ²	3 169,00
5.	Оценка расхождения Р и Ркад ($P - P_{\text{кад}}$), м ²	1
6.	Предельный минимальный и максимальный размеры земельного участка ($P_{\text{мин}}$ и $P_{\text{макс}}$), м ²	$P_{\text{мин}} = 600$ $P_{\text{макс}} = 5\,000$
7.	Кадастровый или иной государственный учетный номер (инвентарный) здания, сооружения, объекта незавершенного строительства, расположенного на земельном участке	67:03:1270102:410
8.	Вид (виды) разрешенного использования	Для ведения личного подсобного хозяйства (приусадебный земельный участок)
8.1.	Дополнительные сведения об использовании земельного участка	—
9.	Сведения о земельных участках (землях общего пользования, территории общего пользования), посредством которых обеспечивается доступ	Земли (земельные участки) общего пользования
10.	Иные сведения	—
4. Пояснения к сведениям об уточняемом земельном участке с кадастровым номером		67:03:1270102:68 :
1.	—	

1. Сведения о характерных точках границ уточняемого земельного участка с кадастровым номером67:03:1270102:69:

Система координатМСК-67, зона 2Зона №2

Обоз- начение харак- терных точек границ	Координаты, м				Метод определения координат	Формулы, примененные для расчета средней квадратической погрешности определения координат характерных точек границ (Mt), с подставленными в такие формулы значениями и итоговые (вычисленные) значения Mt, м	Описание закрепления точки
	содержатся в Едином государственном реестре недвижимости		определены в результате выполнения комплексных кадастровых работ				
	X	Y	X	Y			
1	2	3	4	5	6	7	8
71	24 960,38	18 858,60	24 960,38	18 858,60	Метод спутниковых геодезических измерений (определений)	—	—
72	24 933,30	18 863,28	24 933,30	18 863,28			
73	24 921,42	18 811,53	24 921,42	18 811,53			
74	24 948,41	18 806,54	24 948,41	18 806,54			
71	24 960,38	18 858,60	24 960,38	18 858,60			

2. Сведения о частях границ уточняемого земельного участка с кадастровым номером67:03:1270102:69:

Обозначение части границ		Горизонтальное проложение (S), м	Описание прохождения части границ	Сведения о согласовании местоположения границ (согласовано/спорное)
от т.	до т.			
1	2	3	4	5
71	72	27,48	—	согласовано
72	73	53,10		
73	74	27,45		
74	71	53,42		

3. Сведения о характеристиках уточняемого земельного участка с кадастровым номером67:03:1270102:69:

№ п/п	Наименование характеристики	Значение характеристики
1	2	3

1	2	3
1.	Адрес земельного участка	—
1.1.	Сведения о местоположении земельного участка (при отсутствии адреса) в структурированном в соответствии с федеральной информационной адресной системой виде	Российская Федерация, Смоленская область, Гагаринский р-н, Гагаринское с/п, Юрино д
1.2.	Дополнительные сведения о местоположении земельного участка	—
2.	Площадь земельного участка \pm величина погрешности определения (вычисления) площади ($P \pm \Delta P$), м ²	1 461 \pm 13,00
3.	Формула, примененная для вычисления предельной погрешности определения площади земельного участка, с подставленными значениями и итоговые (вычисленные) значения	$3,5 \cdot 0,10 \cdot \sqrt{(1\,461,00)} = 13$
4.	Площадь земельного участка согласно сведениям Единого государственного реестра недвижимости (Ркад), м ²	1 500,00
5.	Оценка расхождения Р и Ркад ($P - P_{\text{кад}}$), м ²	39
6.	Предельный минимальный и максимальный размеры земельного участка ($P_{\text{мин}}$ и $P_{\text{макс}}$), м ²	$P_{\text{мин}} = 600$ $P_{\text{макс}} = 5\,000$
7.	Кадастровый или иной государственный учетный номер (инвентарный) здания, сооружения, объекта незавершенного строительства, расположенного на земельном участке	—
8.	Вид (виды) разрешенного использования	Для ведения личного подсобного хозяйства
8.1.	Дополнительные сведения об использовании земельного участка	—
9.	Сведения о земельных участках (землях общего пользования, территории общего пользования), посредством которых обеспечивается доступ	Земли (земельные участки) общего пользования
10.	Иные сведения	—
4. Пояснения к сведениям об уточняемом земельном участке с кадастровым номером		67:03:1270102:69 :
1.	—	

1. Сведения о характерных точках границ уточняемого земельного участка с кадастровым номером					67:03:1270102:70			:	
Система координат					МСК-67, зона 2			Зона №	2
Обоз- начение харак- терных точек границ	Координаты, м				Метод определения координат	Формулы, примененные для расчета средней квадратической погрешности определения координат характерных точек границ (Mt), с подставленными в такие формулы значениями и итоговые (вычисленные) значения Mt, м	Описание закрепления точки		
	содержатся в Едином государственном реестре недвижимости		определены в результате выполнения комплексных кадастровых работ						
	X	Y	X	Y					
1	2	3	4	5	6	7	8		
75	24 762,95	18 594,69	24 762,95	18 594,69	Метод спутниковых геодезических измерений (определений)	—	—		
76	24 790,90	18 584,00	24 790,90	18 584,00					
77	24 800,15	18 611,04	24 800,15	18 611,04					
78	24 802,20	18 615,93	24 802,20	18 615,93					
79	24 803,29	18 619,05	24 803,29	18 619,05					
80	24 803,62	18 620,06	24 803,62	18 620,06					
81	24 778,83	18 629,09	24 778,83	18 629,09					
82	24 773,75	18 630,59	24 773,75	18 630,59					
83	24 770,28	18 621,20	24 770,28	18 621,20					
84	24 772,77	18 620,61	24 772,77	18 620,61					
85	24 771,94	18 618,51	24 771,94	18 618,51					
75	24 762,95	18 594,69	24 762,95	18 594,69					

2. Сведения о частях границ уточняемого земельного участка с кадастровым номером 67:03:1270102:70 :				
Обозначение части границ		Горизонтальное проложение (S), м	Описание прохождения части границ	Сведения о согласовании местоположения границ (согласовано/спорное)
от т.	до т.			
1	2	3	4	5
75	76	29,92	—	согласовано
76	77	28,58		
77	78	5,30		
78	79	3,30		
79	80	1,06		
80	81	26,38		
81	82	5,30		
82	83	10,01		
83	84	2,56		
84	85	2,26		
85	75	25,46		
3. Сведения о характеристиках уточняемого земельного участка с кадастровым номером 67:03:1270102:70 :				
№ п/п	Наименование характеристики		Значение характеристики	
1	2		3	
1.	Адрес земельного участка		—	
1.1.	Сведения о местоположении земельного участка (при отсутствии адреса) в структурированном в соответствии с федеральной информационной адресной системой виде		Российская Федерация, Смоленская область, Гагаринский р-н, Гагаринское с/п, Юрино д	
1.2.	Дополнительные сведения о местоположении земельного участка		—	
2.	Площадь земельного участка ± величина погрешности определения (вычисления) площади ($P \pm \Delta P$), м²		1 142 ± 12,00	
3.	Формула, примененная для вычисления предельной погрешности определения площади земельного участка, с подставленными значениями и итоговые (вычисленные) значения		$3,5 \cdot 0,10 \cdot \sqrt{(1\ 142,00)} = 12$	
4.	Площадь земельного участка согласно сведениям Единого государственного реестра недвижимости (Ркад), м²		1 100,00	
5.	Оценка расхождения Р и Ркад ($P - P_{\text{кад}}$), м²		42	
6.	Предельный минимальный и максимальный размеры земельного участка ($P_{\text{мин}}$ и $P_{\text{макс}}$), м²		$P_{\text{мин}} = 600$ $P_{\text{макс}} = 5\ 000$	

1	2				3		
7.	Кадастровый или иной государственный учетный номер (инвентарный) здания, сооружения, объекта незавершенного строительства, расположенного на земельном участке				—		
8.	Вид (виды) разрешенного использования				Для ведения личного подсобного хозяйства		
8.1.	Дополнительные сведения об использовании земельного участка				—		
9.	Сведения о земельных участках (землях общего пользования, территории общего пользования), посредством которых обеспечивается доступ				Земли (земельные участки) общего пользования		
10.	Иные сведения				—		
4. Пояснения к сведениям об уточняемом земельном участке с кадастровым номером					67:03:1270102:70		
1.	—						
1. Сведения о характерных точках границ уточняемого земельного участка с кадастровым номером					67:03:1270102:73		
Система координат МСК-67, зона 2					Зона № 2		
Обозначение характерных точек границ	Координаты, м				Метод определения координат	Формулы, примененные для расчета средней квадратической погрешности определения координат характерных точек границ (Mt), с подставленными в такие формулы значениями и итоговые (вычисленные) значения Mt, м	Описание закрепления точки
	содержатся в Едином государственном реестре недвижимости		определены в результате выполнения комплексных кадастровых работ				
	X	Y	X	Y			
1	2	3	4	5	6	7	8
1							
731	561 041,76	2 221 697,78	—	—	Метод спутниковых геодезических измерений (определений)	0,10	—
732	561 052,74	2 221 748,06	—	—			
733	561 029,91	2 221 749,84	—	—			
734	561 020,02	2 221 702,43	—	—			
н735У	—	—	561 047,44	2 221 698,62		$\sqrt{(0,08^2 + 0,06^2)} = 0,10$	

1	2	3	4	5	6	7	8
н736У	—	—	561 061,32	2 221 748,18	Метод спутниковых геодезических измерений (определений)	$\sqrt{(0,08^2 + 0,06^2)} = 0,10$	—
н737У	—	—	561 038,63	2 221 751,28			
н738У	—	—	561 026,01	2 221 704,52			
731	561 041,76	2 221 697,78	—	—		0,10	

2							
739	561 106,40	2 221 689,07	—	—	Метод спутниковых геодезических измерений (определений)	0,10	—
707	561 108,86	2 221 701,27	—	—			
712	561 085,83	2 221 705,89	—	—			
711	561 083,20	2 221 694,04	—	—			
н740У	—	—	561 109,24	2 221 691,17		$\sqrt{(0,08^2 + 0,06^2)} = 0,10$	
н713У	—	—	561 111,70	2 221 703,37			
н718У	—	—	561 088,67	2 221 707,99			
н717У	—	—	561 086,04	2 221 696,14			
739	561 106,40	2 221 689,07	—	—		0,10	

2. Сведения о частях границ уточняемого земельного участка с кадастровым номером
67:03:1270102:73
:

Обозначение части границ		Горизонтальное проложение (S), м	Описание прохождения части границ	Сведения о согласовании местоположения границ (согласовано/спорное)
от т.	до т.			
1	2	3	4	5
1				
н735У	н736У	51,47	—	согласовано
н736У	н737У	22,90		
н737У	н738У	48,43		

1	2	3	4	5
н738У	н735У	22,23	—	согласовано
2				
н740У	н713У	12,45	—	согласовано
н713У	н718У	23,49		
н718У	н717У	12,14		
н717У	н740У	23,73		

3. Сведения о характеристиках уточняемого земельного участка с кадастровым номером 67:03:1270102:73 **:**

№ п/п	Наименование характеристики	Значение характеристики
1	2	3
1.	Адрес земельного участка	—
1.1.	Сведения о местоположении земельного участка (при отсутствии адреса) в структурированном в соответствии с федеральной информационной адресной системой виде	Российская Федерация, Смоленская область, Гагаринский р-н, Юрино д, Волгоградская ул, д 1
1.2.	Дополнительные сведения о местоположении земельного участка	—
2.	Площадь земельного участка \pm величина погрешности определения (вычисления) площади ($P \pm \Delta P$), м ²	1 412 \pm 18,00, (1) 1 122,03 \pm 11,72, (2) 290,16 \pm 5,96
3.	Формула, примененная для вычисления предельной погрешности определения площади земельного участка, с подставленными значениями и итоговые (вычисленные) значения	11,72 + 5,96 = 18
4.	Площадь земельного участка согласно сведениям Единого государственного реестра недвижимости (Ркад), м ²	1 412,00
5.	Оценка расхождения Р и Ркад ($P - P_{\text{кад}}$), м ²	0
6.	Предельный минимальный и максимальный размеры земельного участка ($P_{\text{мин}}$ и $P_{\text{макс}}$), м ²	$P_{\text{мин}} = 600$ $P_{\text{макс}} = 5\,000$
7.	Кадастровый или иной государственный учетный номер (инвентарный) здания, сооружения, объекта незавершенного строительства, расположенного на земельном участке	—
8.	Вид (виды) разрешенного использования	для личного подсобного хозяйства
8.1.	Дополнительные сведения об использовании земельного участка	—
9.	Сведения о земельных участках (землях общего пользования, территории общего пользования), посредством которых обеспечивается доступ	—
10.	Иные сведения	—

4. Пояснения к сведениям об уточняемом земельном участке с кадастровым номером

67:03:1270102:73

:

1.	—
----	---

1. Сведения о характерных точках границ уточняемого земельного участка с кадастровым номером

67:03:1270102:74

:

Система координат

МСК-67, зона 2

Зона №

2

Обоз- начение харак- терных точек границ	Координаты, м				Метод определения координат	Формулы, примененные для расчета средней квадратической погрешности определения координат характерных точек границ (Mt), с подставленными в такие формулы значениями и итоговые (вычисленные) значения Mt, м	Описание закрепления точки
	содержатся в Едином государственном реестре недвижимости		определены в результате выполнения комплексных кадастровых работ				
	X	Y	X	Y			
1	2	3	4	5	6	7	8
707	561 108,86	2 221 701,27	—	—	Метод спутниковых геодезических измерений (определений)	0,10	—
708	561 118,29	2 221 748,36	—	—			
709	561 064,63	2 221 752,46	—	—			
710	561 052,28	2 221 700,67	—	—			
711	561 083,20	2 221 694,04	—	—			
712	561 085,83	2 221 705,89	—	—			
н713У	—	—	561 111,70	2 221 703,37		$\sqrt{(0,08^2 + 0,06^2)} = 0,10$	
н714У	—	—	561 121,13	2 221 750,46			
н715У	—	—	561 067,47	2 221 754,56			
н716У	—	—	561 055,12	2 221 702,77			
н717У	—	—	561 086,04	2 221 696,14			

1	2	3	4	5	6	7	8
н718У	—	—	561 088,67	2 221 707,99	Метод спутниковых геодезических измерений (определений)	$\sqrt{(0,08^2 + 0,06^2)} = 0,10$	—
707	561 108,86	2 221 701,27	—	—		0,10	

2. Сведения о частях границ уточняемого земельного участка с кадастровым номером 67:03:1270102:74 :

Обозначение части границ		Горизонтальное проложение (S), м	Описание прохождения части границ	Сведения о согласовании местоположения границ (согласовано/спорное)
от т.	до т.			
1	2	3	4	5
н713У	н714У	48,02	—	согласовано
н714У	н715У	53,82		
н715У	н716У	53,24		
н716У	н717У	31,62		
н717У	н718У	12,14		
н718У	н713У	23,49		

3. Сведения о характеристиках уточняемого земельного участка с кадастровым номером 67:03:1270102:74 :

№ п/п	Наименование характеристики	Значение характеристики
1	2	3
1.	Адрес земельного участка	—
1.1.	Сведения о местоположении земельного участка (при отсутствии адреса) в структурированном в соответствии с федеральной информационной адресной системой виде	Российская Федерация, Смоленская область, Гагаринский р-н, Гагаринское с/п, Юрино д, Волгоградская ул, д 1
1.2.	Дополнительные сведения о местоположении земельного участка	—
2.	Площадь земельного участка ± величина погрешности определения (вычисления) площади ($P \pm \Delta P$), м²	$2\,798 \pm 19,00$
3.	Формула, примененная для вычисления предельной погрешности определения площади земельного участка, с подставленными значениями и итоговые (вычисленные) значения	$3,5 * 0,10 * \sqrt{(2\,798,00)} = 19$
4.	Площадь земельного участка согласно сведениям Единого государственного реестра недвижимости (Ркад), м²	2 800,00
5.	Оценка расхождения Р и Ркад ($P - P_{кад}$), м²	2
6.	Предельный минимальный и максимальный размеры земельного участка (Рмин и Рмакс), м²	Рмин = 600 Рмакс = 5 000

1	2				3		
7.	Кадастровый или иной государственный учетный номер (инвентарный) здания, сооружения, объекта незавершенного строительства, расположенного на земельном участке				67:03:1270102:236		
8.	Вид (виды) разрешенного использования				для личного подсобного хозяйства		
8.1.	Дополнительные сведения об использовании земельного участка				—		
9.	Сведения о земельных участках (землях общего пользования, территории общего пользования), посредством которых обеспечивается доступ				Земли (земельные участки) общего пользования		
10.	Иные сведения				—		
4. Пояснения к сведениям об уточняемом земельном участке с кадастровым номером					67:03:1270102:74 :		
1.	—						
1. Сведения о характерных точках границ уточняемого земельного участка с кадастровым номером					67:03:1270102:79 :		
Система координат МСК-67, зона 2					Зона № 2		
Обоз- начение харак- терных точек границ	Координаты, м				Метод определения координат	Формулы, примененные для расчета средней квадратической погрешности определения координат характерных точек границ (Mt), с подставленными в такие формулы значениями и итоговые (вычисленные) значения Mt, м	Описание закрепления точки
	содержатся в Едином государственном реестре недвижимости		определены в результате выполнения комплексных кадастровых работ				
	X	Y	X	Y			
1	2	3	4	5	6	7	8
675	561 071,89	2 221 891,71	—	—	Метод спутниковых геодезических измерений (определений)	0,10	—
676	561 073,97	2 221 921,29	—	—			
677	561 052,79	2 221 922,94	—	—			
678	561 029,63	2 221 924,89	—	—			
679	561 024,39	2 221 896,72	—	—			
680	561 049,17	2 221 894,10	—	—			

1	2	3	4	5	6	7	8
н681У	—	—	561 076,63	2 221 891,47	Метод спутниковых геодезических измерений (определений)	$\sqrt{(0,08^2 + 0,06^2)} = 0,10$	—
н682У	—	—	561 078,71	2 221 921,05			
н683У	—	—	561 057,53	2 221 922,70			
н684У	—	—	561 034,37	2 221 924,65			
н685У	—	—	561 029,13	2 221 896,48			
н686У	—	—	561 053,91	2 221 893,86			
675	561 071,89	2 221 891,71	—	—		0,10	

2. Сведения о частях границ уточняемого земельного участка с кадастровым номером 67:03:1270102:79 :

Обозначение части границ		Горизонтальное проложение (S), м	Описание прохождения части границ	Сведения о согласовании местоположения границ (согласовано/спорное)
от т.	до т.			
1	2	3	4	5
н681У	н682У	29,65	—	согласовано
н682У	н683У	21,24		
н683У	н684У	23,24		
н684У	н685У	28,65		
н685У	н686У	24,92		
н686У	н681У	22,85		

3. Сведения о характеристиках уточняемого земельного участка с кадастровым номером 67:03:1270102:79 :

№ п/п	Наименование характеристики	Значение характеристики
1	2	3
1.	Адрес земельного участка	—
1.1.	Сведения о местоположении земельного участка (при отсутствии адреса) в структурированном в соответствии с федеральной информационной адресной системой виде	Российская Федерация, Смоленская область, Гагаринский р-н, Гагаринское с/п, Юрино д, Луговая ул, д 6
1.2.	Дополнительные сведения о местоположении земельного участка	—

1	2				3		
2.	Площадь земельного участка ± величина погрешности определения (вычисления) площади (Р ± ΔР), м²				1 340 ± 13,00		
3.	Формула, примененная для вычисления предельной погрешности определения площади земельного участка, с подставленными значениями и итоговые (вычисленные) значения				3,5*0,10*√(1 340,00) = 13		
4.	Площадь земельного участка согласно сведениям Единого государственного реестра недвижимости (Ркад), м²				1 340,00		
5.	Оценка расхождения Р и Ркад (Р - Ркад), м²				0		
6.	Предельный минимальный и максимальный размеры земельного участка (Рмин и Рмакс), м²				Рмин = 600 Рмакс = 5 000		
7.	Кадастровый или иной государственный учетный номер (инвентарный) здания, сооружения, объекта незавершенного строительства, расположенного на земельном участке				—		
8.	Вид (виды) разрешенного использования				Для ведения личного подсобного хозяйства		
8.1.	Дополнительные сведения об использовании земельного участка				—		
9.	Сведения о земельных участках (землях общего пользования, территории общего пользования), посредством которых обеспечивается доступ				Земли (земельные участки) общего пользования		
10.	Иные сведения				—		
4. Пояснения к сведениям об уточняемом земельном участке с кадастровым номером					67:03:1270102:79 :		
1.					—		
1. Сведения о характерных точках границ уточняемого земельного участка с кадастровым номером					67:03:1270102:83 :		
Система координат					МСК-67, зона 2		
					Зона № 2		
Обоз- начение харак- терных точек границ	Координаты, м				Метод определения координат	Формулы, примененные для расчета средней квадратической погрешности определения координат характерных точек границ (Mt), с подставленными в такие формулы значениями и итоговые (вычисленные) значения Mt, м	Описание закрепления точки
	содержатся в Едином государственном реестре недвижимости		определены в результате выполнения комплексных кадастровых работ				
	X	Y	X	Y			
1	2	3	4	5	6	7	8

1	2	3	4	5	6	7	8
875	561 400,51	2 221 625,30	—	—	Метод спутниковых геодезических измерений (определений)	0,10	—
876	561 403,99	2 221 646,51	—	—			
863	561 378,17	2 221 651,07	—	—			
877	561 375,56	2 221 629,00	—	—			
н878У	—	—	561 406,82	2 221 624,30		$\sqrt{(0,08^2 + 0,06^2)} = 0,10$	
н879У	—	—	561 409,45	2 221 645,63			
н880У	—	—	561 402,92	2 221 646,52			
н868У	—	—	561 383,47	2 221 649,15			
н874У	—	—	561 381,72	2 221 627,00			
875	561 400,51	2 221 625,30	—	—		0,10	

2. Сведения о частях границ уточняемого земельного участка с кадастровым номером 67:03:1270102:83 :

Обозначение части границ		Горизонтальное проложение (S), м	Описание прохождения части границ	Сведения о согласовании местоположения границ (согласовано/спорное)
от т.	до т.			
1	2	3	4	5
н878У	н879У	21,49	—	согласовано
н879У	н880У	6,59		
н880У	н868У	19,63		
н868У	н874У	22,22		
н874У	н878У	25,24		

3. Сведения о характеристиках уточняемого земельного участка с кадастровым номером 67:03:1270102:83 :

№ п/п	Наименование характеристики	Значение характеристики
1	2	3

1	2	3
1.	Адрес земельного участка	—
1.1.	Сведения о местоположении земельного участка (при отсутствии адреса) в структурированном в соответствии с федеральной информационной адресной системой виде	Российская Федерация, Смоленская область, Гагаринский р-н, Гагаринское с/п, Юрино д, Садовая ул, д 2
1.2.	Дополнительные сведения о местоположении земельного участка	—
2.	Площадь земельного участка \pm величина погрешности определения (вычисления) площади ($P \pm \Delta P$), м ²	$562 \pm 8,00$
3.	Формула, примененная для вычисления предельной погрешности определения площади земельного участка, с подставленными значениями и итоговые (вычисленные) значения	$3,5*0,10*\sqrt{(562,00)} = 8$
4.	Площадь земельного участка согласно сведениям Единого государственного реестра недвижимости (Ркад), м ²	562,00
5.	Оценка расхождения Р и Ркад ($P - P_{кад}$), м ²	0
6.	Предельный минимальный и максимальный размеры земельного участка ($P_{мин}$ и $P_{макс}$), м ²	$P_{мин} = 600$ $P_{макс} = 5\ 000$
7.	Кадастровый или иной государственный учетный номер (инвентарный) здания, сооружения, объекта незавершенного строительства, расположенного на земельном участке	67:03:1270102:238
8.	Вид (виды) разрешенного использования	Для ведения личного подсобного хозяйства
8.1.	Дополнительные сведения об использовании земельного участка	—
9.	Сведения о земельных участках (землях общего пользования, территории общего пользования), посредством которых обеспечивается доступ	Земли (земельные участки) общего пользования
10.	Иные сведения	—
4. Пояснения к сведениям об уточняемом земельном участке с кадастровым номером		67:03:1270102:83 :
1.	—	

1. Сведения о характерных точках границ уточняемого земельного участка с кадастровым номером					67:03:1270102:84		
Система координат					МСК-67, зона 2		
					Зона № 2		
Обозначение характерных точек границ	Координаты, м				Метод определения координат	Формулы, примененные для расчета средней квадратической погрешности определения координат характерных точек границ (Mt), с подставленными в такие формулы значениями и итоговые (вычисленные) значения Mt, м	Описание закрепления точки
	содержатся в Едином государственном реестре недвижимости		определены в результате выполнения комплексных кадастровых работ				
	X	Y	X	Y			
1	2	3	4	5	6	7	8
863	561 378,17	2 221 651,07	—	—	Метод спутниковых геодезических измерений (определений)	0,10	—
864	561 377,97	2 221 656,11	—	—			
865	561 380,88	2 221 674,05	—	—			
853	561 358,45	2 221 678,12	—	—			
866	561 350,47	2 221 633,16	—	—			
867	561 375,49	2 221 628,60	—	—			
н868У	—	—	561 383,47	2 221 649,15		$\sqrt{(0,08^2 + 0,06^2)} = 0,10$	
н869У	—	—	561 383,08	2 221 654,18			
н870У	—	—	561 385,04	2 221 670,48			
н871У	—	—	561 385,25	2 221 672,22			
н859У	—	—	561 362,68	2 221 675,39			
н858У	—	—	561 356,68	2 221 631,50			

1	2	3	4	5	6	7	8
н872У	—	—	561 356,51	2 221 630,14	Метод спутниковых геодезических измерений (определений)	$\sqrt{(0,08^2 + 0,06^2)} = 0,10$	—
н873У	—	—	561 381,69	2 221 626,59			
н874У	—	—	561 381,72	2 221 627,00			
863	561 378,17	2 221 651,07	—	—		0,10	

2. Сведения о частях границ уточняемого земельного участка с кадастровым номером
67:03:1270102:84
:

Обозначение части границ		Горизонтальное проложение (S), м	Описание прохождения части границ	Сведения о согласовании местоположения границ (согласовано/спорное)
от т.	до т.			
1	2	3	4	5
н868У	н869У	5,05	—	согласовано
н869У	н870У	16,42		
н870У	н871У	1,75		
н871У	н859У	22,79		
н859У	н858У	44,30		
н858У	н872У	1,37		
н872У	н873У	25,43		
н873У	н874У	0,41		
н874У	н868У	22,22		

3. Сведения о характеристиках уточняемого земельного участка с кадастровым номером
67:03:1270102:84
:

№ п/п	Наименование характеристики	Значение характеристики
1	2	3
1.	Адрес земельного участка	—
1.1.	Сведения о местоположении земельного участка (при отсутствии адреса) в структурированном в соответствии с федеральной информационной адресной системой виде	Российская Федерация, Смоленская область, Гагаринский р-н, Гагаринское с/п, Юрино д, Садовая ул, д 3
1.2.	Дополнительные сведения о местоположении земельного участка	—
2.	Площадь земельного участка ± величина погрешности определения (вычисления) площади (Р ± ΔР), м²	1 093 ± 12,00

1	2				3		
3.	Формула, примененная для вычисления предельной погрешности определения площади земельного участка, с подставленными значениями и итоговые (вычисленные) значения				3,5*0,10*√(1 093,00) = 12		
4.	Площадь земельного участка согласно сведениям Единого государственного реестра недвижимости (Ркад), м²				1 094,00		
5.	Оценка расхождения Р и Ркад (Р - Ркад), м²				1		
6.	Предельный минимальный и максимальный размеры земельного участка (Рмин и Рмакс), м²				Рмин = 600 Рмакс = 5 000		
7.	Кадастровый или иной государственный учетный номер (инвентарный) здания, сооружения, объекта незавершенного строительства, расположенного на земельном участке				—		
8.	Вид (виды) разрешенного использования				Для ведения личного подсобного хозяйства		
8.1.	Дополнительные сведения об использовании земельного участка				—		
9.	Сведения о земельных участках (землях общего пользования, территории общего пользования), посредством которых обеспечивается доступ				Земли (земельные участки) общего пользования		
10.	Иные сведения				—		
4. Пояснения к сведениям об уточняемом земельном участке с кадастровым номером					67:03:1270102:84 :		
1.	—						
1. Сведения о характерных точках границ уточняемого земельного участка с кадастровым номером					67:03:1270102:93 :		
Система координат МСК-67, зона 2					Зона № 2		
Обозначение характерных точек границ	Координаты, м				Метод определения координат	Формулы, примененные для расчета средней квадратической погрешности определения координат характерных точек границ (Mt), с подставленными в такие формулы значениями и итоговые (вычисленные) значения Mt, м	Описание закрепления точки
	содержатся в Едином государственном реестре недвижимости		определены в результате выполнения комплексных кадастровых работ				
	X	Y	X	Y			
1	2	3	4	5	6	7	8
835	561 475,63	2 221 738,69	—	—	Метод спутниковых геодезических измерений (определений)	0,10	-

1	2	3	4	5	6	7	8
836	561 481,35	2 221 779,52	—	—	Метод спутниковых геодезических измерений (определений)	0,10	-
837	561 469,38	2 221 781,11	—	—			
838	561 463,66	2 221 739,50	—	—			
н839У	—	—	561 477,75	2 221 738,69			
н840У	—	—	561 483,47	2 221 779,52			
н841У	—	—	561 471,50	2 221 781,11			
н842У	—	—	561 465,78	2 221 739,50			
835	561 475,63	2 221 738,69	—	—		0,10	

2. Сведения о частях границ уточняемого земельного участка с кадастровым номером
67:03:1270102:93
:

Обозначение части границ		Горизонтальное проложение (S), м	Описание прохождения части границ	Сведения о согласовании местоположения границ (согласовано/спорное)
от т.	до т.			
1	2	3	4	5
н839У	н840У	41,23	—	согласовано
н840У	н841У	12,08		
н841У	н842У	42,00		
н842У	н839У	12,00		

3. Сведения о характеристиках уточняемого земельного участка с кадастровым номером
67:03:1270102:93
:

№ п/п	Наименование характеристики	Значение характеристики
1	2	3
1.	Адрес земельного участка	—
1.1.	Сведения о местоположении земельного участка (при отсутствии адреса) в структурированном в соответствии с федеральной информационной адресной системой виде	Российская Федерация, Смоленская область, Гагаринский р-н, Гагаринское с/п, Юрино д
1.2.	Дополнительные сведения о местоположении земельного участка	—

1	2				3			
2.	Площадь земельного участка ± величина погрешности определения (вычисления) площади (Р ± ΔР), м²				500 ± 8,00			
3.	Формула, примененная для вычисления предельной погрешности определения площади земельного участка, с подставленными значениями и итоговые (вычисленные) значения				3,5*0,10*√(500,00) = 8			
4.	Площадь земельного участка согласно сведениям Единого государственного реестра недвижимости (Ркад), м²				500,00			
5.	Оценка расхождения Р и Ркад (Р - Ркад), м²				0			
6.	Предельный минимальный и максимальный размеры земельного участка (Рмин и Рмакс), м²				Рмин = 600 Рмакс = 5 000			
7.	Кадастровый или иной государственный учетный номер (инвентарный) здания, сооружения, объекта незавершенного строительства, расположенного на земельном участке				—			
8.	Вид (виды) разрешенного использования				Для ведения личного подсобного хозяйства			
8.1.	Дополнительные сведения об использовании земельного участка				—			
9.	Сведения о земельных участках (землях общего пользования, территории общего пользования), посредством которых обеспечивается доступ				Земли (земельные участки) общего пользования			
10.	Иные сведения				—			
4. Пояснения к сведениям об уточняемом земельном участке с кадастровым номером					67:03:1270102:93 :			
1.					—			
1. Сведения о характерных точках границ уточняемого земельного участка с кадастровым номером					67:03:1270102:108 :			
Система координат					МСК-67, зона 2			
					Зона № 2			
Обоз- начение харак- терных точек границ	Координаты, м				Метод определения координат	Формулы, примененные для расчета средней квадратической погрешности определения координат характерных точек границ (Mt), с подставленными в такие формулы значениями и итоговые (вычисленные) значения Mt, м	Описание закрепления точки	
	содержатся в Едином государственном реестре недвижимости		определены в результате выполнения комплексных кадастровых работ					
	X	Y	X	Y				
1	2	3	4	5	6	7	8	

1	2	3	4	5	6	7	8
687	561 074,86	2 221 941,79	—	—	Метод спутниковых геодезических измерений (определений)	0,10	—
688	561 075,57	2 221 955,17	—	—			
689	561 030,50	2 221 959,60	—	—			
690	561 030,21	2 221 946,46	—	—			
691	561 059,14	2 221 943,26	—	—			
692	561 067,66	2 221 942,59	—	—			
н693У	—	—	561 080,08	2 221 941,32		$\sqrt{(0,08^2 + 0,06^2)} = 0,10$	—
н694У	—	—	561 080,79	2 221 954,70			
н695У	—	—	561 035,72	2 221 959,13			
н696У	—	—	561 035,43	2 221 945,99			
н697У	—	—	561 064,36	2 221 942,79			
н698У	—	—	561 072,88	2 221 942,12			
687	561 074,86	2 221 941,79	—	—		0,10	—

2. Сведения о частях границ уточняемого земельного участка с кадастровым номером

67:03:1270102:108

:

Обозначение части границ		Горизонтальное проложение (S), м	Описание прохождения части границ	Сведения о согласовании местоположения границ (согласовано/спорное)
от т.	до т.			
1	2	3	4	5
н693У	н694У	13,40	—	согласовано
н694У	н695У	45,29		
н695У	н696У	13,14		
н696У	н697У	29,11		
н697У	н698У	8,55		

1	2	3	4	5
н698У	н693У	7,24	—	согласовано

3. Сведения о характеристиках уточняемого земельного участка с кадастровым номером 67:03:1270102:108 :

№ п/п	Наименование характеристики	Значение характеристики
1	2	3
1.	Адрес земельного участка	—
1.1.	Сведения о местоположении земельного участка (при отсутствии адреса) в структурированном в соответствии с федеральной информационной адресной системой виде	Российская Федерация, Смоленская область, Гагаринский р-н, Гагаринское с/п, Юрино д
1.2.	Дополнительные сведения о местоположении земельного участка	—
2.	Площадь земельного участка ± величина погрешности определения (вычисления) площади ($P \pm \Delta P$), м²	$600 \pm 9,00$
3.	Формула, примененная для вычисления предельной погрешности определения площади земельного участка, с подставленными значениями и итоговые (вычисленные) значения	$3,5 * 0,10 * \sqrt{(600,00)} = 9$
4.	Площадь земельного участка согласно сведениям Единого государственного реестра недвижимости (Ркад), м²	600,00
5.	Оценка расхождения Р и Ркад ($P - P_{кад}$), м²	0
6.	Предельный минимальный и максимальный размеры земельного участка ($P_{мин}$ и $P_{макс}$), м²	$P_{мин} = 600$ $P_{макс} = 5\ 000$
7.	Кадастровый или иной государственный учетный номер (инвентарный) здания, сооружения, объекта незавершенного строительства, расположенного на земельном участке	—
8.	Вид (виды) разрешенного использования	Для ведения личного подсобного хозяйства
8.1.	Дополнительные сведения об использовании земельного участка	—
9.	Сведения о земельных участках (землях общего пользования, территории общего пользования), посредством которых обеспечивается доступ	Земли (земельные участки) общего пользования
10.	Иные сведения	—

4. Пояснения к сведениям об уточняемом земельном участке с кадастровым номером 67:03:1270102:108 :

1.	—
----	---

1. Сведения о характерных точках границ уточняемого земельного участка с кадастровым номером						67:03:1270102:119	
Система координат				МСК-67, зона 2		Зона № 2	
Обозначение характерных точек границ	Координаты, м				Метод определения координат	Формулы, примененные для расчета средней квадратической погрешности определения координат характерных точек границ (Mt), с подставленными в такие формулы значениями и итоговые (вычисленные) значения Mt, м	Описание закрепления точки
	содержатся в Едином государственном реестре недвижимости		определены в результате выполнения комплексных кадастровых работ				
	X	Y	X	Y			
1	2	3	4	5	6	7	8
971	561 500,50	2 221 860,93	—	—	Метод спутниковых геодезических измерений (определений)	0,10	—
982	561 480,67	2 221 864,32	—	—			
983	561 471,64	2 221 806,87	—	—			
984	561 495,38	2 221 802,73	—	—			
985	561 497,04	2 221 812,11	—	—			
986	561 521,52	2 221 808,21	—	—			
987	561 526,29	2 221 835,32	—	—			
988	561 496,86	2 221 840,51	—	—			
н978У	—	—	561 508,39	2 221 860,16		$\sqrt{(0,08^2 + 0,06^2)} = 0,10$	
н977У	—	—	561 491,03	2 221 863,13			
н989У	—	—	561 488,56	2 221 863,55			
н990У	—	—	561 479,53	2 221 806,10			

1	2	3	4	5	6	7	8
н991У	—	—	561 503,27	2 221 801,96	Метод спутниковых геодезических измерений (определений)	$\sqrt{(0,08^2 + 0,06^2)} = 0,10$	—
н992У	—	—	561 504,93	2 221 811,34			
н993У	—	—	561 529,41	2 221 807,44			
н994У	—	—	561 534,18	2 221 834,55			
н995У	—	—	561 504,75	2 221 839,74			
971	561 500,50	2 221 860,93	—	—		0,10	
2. Сведения о частях границ уточняемого земельного участка с кадастровым номером						67:03:1270102:119 :	
Обозначение части границ		Горизонтальное проложение (S), м	Описание прохождения части границ		Сведения о согласовании местоположения границ (согласовано/спорное)		
от т.	до т.						
1	2	3	4		5		
н978У	н977У	17,61	—		согласовано		
н977У	н989У	2,51					
н989У	н990У	58,16					
н990У	н991У	24,10					
н991У	н992У	9,53					
н992У	н993У	24,79					
н993У	н994У	27,53					
н994У	н995У	29,88					
н995У	н978У	20,74					
3. Сведения о характеристиках уточняемого земельного участка с кадастровым номером						67:03:1270102:119 :	
№ п/п	Наименование характеристики			Значение характеристики			
1	2			3			
1.	Адрес земельного участка			—			
1.1.	Сведения о местоположении земельного участка (при отсутствии адреса) в структурированном в соответствии с федеральной информационной адресной системой виде			Российская Федерация, Смоленская область, Гагаринский р-н, Гагаринское с/п, Юрино д			
1.2.	Дополнительные сведения о местоположении земельного участка			—			

1	2				3			
2.	Площадь земельного участка ± величина погрешности определения (вычисления) площади (Р ± ΔР), м²				2 016 ± 16,00			
3.	Формула, примененная для вычисления предельной погрешности определения площади земельного участка, с подставленными значениями и итоговые (вычисленные) значения				$3,5*0,10*\sqrt{(2\ 016,00)} = 16$			
4.	Площадь земельного участка согласно сведениям Единого государственного реестра недвижимости (Ркад), м²				2 017,00			
5.	Оценка расхождения Р и Ркад (Р - Ркад), м²				1			
6.	Предельный минимальный и максимальный размеры земельного участка (Рмин и Рмакс), м²				Рмин = 600 Рмакс = 5 000			
7.	Кадастровый или иной государственный учетный номер (инвентарный) здания, сооружения, объекта незавершенного строительства, расположенного на земельном участке				—			
8.	Вид (виды) разрешенного использования				Для ведения личного подсобного хозяйства			
8.1.	Дополнительные сведения об использовании земельного участка				—			
9.	Сведения о земельных участках (землях общего пользования, территории общего пользования), посредством которых обеспечивается доступ				Земли (земельные участки) общего пользования			
10.	Иные сведения				—			
4. Пояснения к сведениям об уточняемом земельном участке с кадастровым номером					67:03:1270102:119 :			
1.					—			
1. Сведения о характерных точках границ уточняемого земельного участка с кадастровым номером					67:03:1270102:120 :			
Система координат					МСК-67, зона 2			
					Зона № 2			
Обоз- начение харак- терных точек границ	Координаты, м				Метод определения координат	Формулы, примененные для расчета средней квадратической погрешности определения координат характерных точек границ (Mt), с подставленными в такие формулы значениями и итоговые (вычисленные) значения Mt, м	Описание закрепления точки	
	содержатся в Едином государственном реестре недвижимости		определены в результате выполнения комплексных кадастровых работ					
	X	Y	X	Y				
1	2	3	4	5	6	7	8	

1	2	3	4	5	6	7	8
891	561 538,39	2 221 855,48	—	—	Метод спутниковых геодезических измерений (определений)	0,10	—
892	561 530,85	2 221 811,92	—	—			
893	561 547,75	2 221 808,95	—	—			
894	561 551,40	2 221 830,00	—	—			
895	561 547,16	2 221 830,96	—	—			
896	561 551,43	2 221 853,24	—	—			
н897У	—	—	561 543,78	2 221 856,56		$\sqrt{(0,08^2 + 0,06^2)} = 0,10$	
н898У	—	—	561 536,24	2 221 813,00			
н899У	—	—	561 553,14	2 221 810,03			
н900У	—	—	561 556,79	2 221 831,08			
н901У	—	—	561 552,55	2 221 832,04			
н902У	—	—	561 556,82	2 221 854,32			
891	561 538,39	2 221 855,48	—	—		0,10	

2. Сведения о частях границ уточняемого земельного участка с кадастровым номером 67:03:1270102:120 :

Обозначение части границ		Горизонтальное проложение (S), м	Описание прохождения части границ	Сведения о согласовании местоположения границ (согласовано/спорное)
от т.	до т.			
1	2	3	4	5
н897У	н898У	44,21	—	согласовано
н898У	н899У	17,16		
н899У	н900У	21,36		
н900У	н901У	4,35		
н901У	н902У	22,69		

1	2	3	4	5
н902У	н897У	13,23	—	согласовано

3. Сведения о характеристиках уточняемого земельного участка с кадастровым номером 67:03:1270102:120 :

№ п/п	Наименование характеристики	Значение характеристики
1	2	3
1.	Адрес земельного участка	—
1.1.	Сведения о местоположении земельного участка (при отсутствии адреса) в структурированном в соответствии с федеральной информационной адресной системой виде	Российская Федерация, Смоленская область, Гагаринский р-н, Гагаринское с/п, Юрино д
1.2.	Дополнительные сведения о местоположении земельного участка	—
2.	Площадь земельного участка ± величина погрешности определения (вычисления) площади ($P \pm \Delta P$), м²	$665 \pm 9,00$
3.	Формула, примененная для вычисления предельной погрешности определения площади земельного участка, с подставленными значениями и итоговые (вычисленные) значения	$3,5*0,10*\sqrt{(665,00)} = 9$
4.	Площадь земельного участка согласно сведениям Единого государственного реестра недвижимости (Ркад), м²	658,00
5.	Оценка расхождения Р и Ркад ($P - P_{кад}$), м²	7
6.	Предельный минимальный и максимальный размеры земельного участка ($P_{мин}$ и $P_{макс}$), м²	$P_{мин} = 600$ $P_{макс} = 5\ 000$
7.	Кадастровый или иной государственный учетный номер (инвентарный) здания, сооружения, объекта незавершенного строительства, расположенного на земельном участке	—
8.	Вид (виды) разрешенного использования	Для ведения личного подсобного хозяйства
8.1.	Дополнительные сведения об использовании земельного участка	—
9.	Сведения о земельных участках (землях общего пользования, территории общего пользования), посредством которых обеспечивается доступ	Земли (земельные участки) общего пользования
10.	Иные сведения	—

4. Пояснения к сведениям об уточняемом земельном участке с кадастровым номером 67:03:1270102:120 :

1.	—
----	---

1. Сведения о характерных точках границ уточняемого земельного участка с кадастровым номером					67:03:1270102:121		
Система координат					МСК-67, зона 2		
					Зона № 2		
Обозначение характерных точек границ	Координаты, м				Метод определения координат	Формулы, примененные для расчета средней квадратической погрешности определения координат характерных точек границ (Mt), с подставленными в такие формулы значениями и итоговые (вычисленные) значения Mt, м	Описание закрепления точки
	содержатся в Едином государственном реестре недвижимости		определены в результате выполнения комплексных кадастровых работ				
	X	Y	X	Y			
1	2	3	4	5	6	7	8
987	561 526,29	2 221 835,32	—	—	Метод спутниковых геодезических измерений (определений)	0,10	—
974	561 529,97	2 221 856,44	—	—			
996	561 518,61	2 221 857,89	—	—			
997	561 510,58	2 221 859,27	—	—			
971	561 500,50	2 221 860,93	—	—			
988	561 496,86	2 221 840,51	—	—			
н994У	—	—	561 534,18	2 221 834,55		$\sqrt{(0,08^2 + 0,06^2)} = 0,10$	
н981У	—	—	561 537,86	2 221 855,67			
н980У	—	—	561 526,50	2 221 857,12			
н979У	—	—	561 518,47	2 221 858,50			
н978У	—	—	561 508,39	2 221 860,16			
н995У	—	—	561 504,75	2 221 839,74			

1	2	3	4	5	6	7	8	
987	561 526,29	2 221 835,32	—	—	Метод спутниковых геодезических измерений (определений)	0,10	—	
2. Сведения о частях границ уточняемого земельного участка с кадастровым номером					67:03:1270102:121			:
Обозначение части границ		Горизонтальное проложение (S), м	Описание прохождения части границ		Сведения о согласовании местоположения границ (согласовано/спорное)			
от т.	до т.							
1	2	3	4		5			
н994У	н981У	21,44	—		согласовано			
н981У	н980У	11,45						
н980У	н979У	8,15						
н979У	н978У	10,22						
н978У	н995У	20,74						
н995У	н994У	29,88						
3. Сведения о характеристиках уточняемого земельного участка с кадастровым номером					67:03:1270102:121			:
№ п/п	Наименование характеристики				Значение характеристики			
1	2				3			
1.	Адрес земельного участка				—			
1.1.	Сведения о местоположении земельного участка (при отсутствии адреса) в структурированном в соответствии с федеральной информационной адресной системой виде				Российская Федерация, Смоленская область, Гагаринский р-н, Гагаринское с/п, Юрино д			
1.2.	Дополнительные сведения о местоположении земельного участка				—			
2.	Площадь земельного участка ± величина погрешности определения (вычисления) площади (Р ± ΔР), м²				626 ± 9,00			
3.	Формула, примененная для вычисления предельной погрешности определения площади земельного участка, с подставленными значениями и итоговые (вычисленные) значения				3,5*0,10*√(626,00) = 9			
4.	Площадь земельного участка согласно сведениям Единого государственного реестра недвижимости (Ркад), м²				625,00			
5.	Оценка расхождения Р и Ркад (Р - Ркад), м²				1			
6.	Предельный минимальный и максимальный размеры земельного участка (Рмин и Рмакс), м²				Рмин = 600 Рмакс = 5 000			

1	2				3		
7.	Кадастровый или иной государственный учетный номер (инвентарный) здания, сооружения, объекта незавершенного строительства, расположенного на земельном участке				—		
8.	Вид (виды) разрешенного использования				Для ведения личного подсобного хозяйства		
8.1.	Дополнительные сведения об использовании земельного участка				—		
9.	Сведения о земельных участках (землях общего пользования, территории общего пользования), посредством которых обеспечивается доступ				Земли (земельные участки) общего пользования		
10.	Иные сведения				—		
4. Пояснения к сведениям об уточняемом земельном участке с кадастровым номером					67:03:1270102:121 :		
1.	—						
1. Сведения о характерных точках границ уточняемого земельного участка с кадастровым номером					67:03:1270102:127 :		
Система координат МСК-67, зона 2					Зона № 2		
Обоз- начение харак- терных точек границ	Координаты, м				Метод определения координат	Формулы, примененные для расчета средней квадратической погрешности определения координат характерных точек границ (Mt), с подставленными в такие формулы значениями и итоговые (вычисленные) значения Mt, м	Описание закрепления точки
	содержатся в Едином государственном реестре недвижимости		определены в результате выполнения комплексных кадастровых работ				
	X	Y	X	Y			
1	2	3	4	5	6	7	8
741	561 306,54	2 221 685,23	—	—	Метод спутниковых геодезических измерений (определений)	0,10	Закрепление отсутствует
742	561 320,93	2 221 831,20	—	—			
743	561 309,16	2 221 832,84	—	—			
744	561 295,30	2 221 684,86	—	—			
н745У	—	—	561 306,51	2 221 707,33			
н746У	—	—	561 320,90	2 221 853,30			

1	2	3	4	5	6	7	8
н747У	—	—	561 309,13	2 221 854,94	Метод спутниковых геодезических измерений (определений)	$\sqrt{(0,08^2 + 0,06^2)} = 0,10$	Закрепление отсутствует
н748У	—	—	561 295,27	2 221 706,96			
741	561 306,54	2 221 685,23	—	—		0,10	

2. Сведения о частях границ уточняемого земельного участка с кадастровым номером 67:03:1270102:127 :

Обозначение части границ		Горизонтальное проложение (S), м	Описание прохождения части границ	Сведения о согласовании местоположения границ (согласовано/спорное)
от т.	до т.			
1	2	3	4	5
н745У	н746У	146,68	—	согласовано
н746У	н747У	11,88		
н747У	н748У	148,63		
н748У	н745У	11,25		

3. Сведения о характеристиках уточняемого земельного участка с кадастровым номером 67:03:1270102:127 :

№ п/п	Наименование характеристики	Значение характеристики
1	2	3
1.	Адрес земельного участка	—
1.1.	Сведения о местоположении земельного участка (при отсутствии адреса) в структурированном в соответствии с федеральной информационной адресной системой виде	Российская Федерация, Смоленская область, Гагаринский р-н, Гагаринское с/п, Юрино д
1.2.	Дополнительные сведения о местоположении земельного участка	—
2.	Площадь земельного участка ± величина погрешности определения (вычисления) площади ($P \pm \Delta P$), м²	$1\,700 \pm 14,00$
3.	Формула, примененная для вычисления предельной погрешности определения площади земельного участка, с подставленными значениями и итоговые (вычисленные) значения	$3,5 * 0,10 * \sqrt{(1\,700,00)} = 14$
4.	Площадь земельного участка согласно сведениям Единого государственного реестра недвижимости (Ркад), м²	1 700,00
5.	Оценка расхождения Р и Ркад ($P - P_{кад}$), м²	0
6.	Предельный минимальный и максимальный размеры земельного участка (Рмин и Рмакс), м²	Рмин = 600 Рмакс = 5 000

1	2				3		
7.	Кадастровый или иной государственный учетный номер (инвентарный) здания, сооружения, объекта незавершенного строительства, расположенного на земельном участке				—		
8.	Вид (виды) разрешенного использования				для ведения личного подсобного хозяйства		
8.1.	Дополнительные сведения об использовании земельного участка				—		
9.	Сведения о земельных участках (землях общего пользования, территории общего пользования), посредством которых обеспечивается доступ				Земли (земельные участки) общего пользования		
10.	Иные сведения				—		
4. Пояснения к сведениям об уточняемом земельном участке с кадастровым номером					67:03:1270102:127 :		
1.	—						
1. Сведения о характерных точках границ уточняемого земельного участка с кадастровым номером					67:03:1270102:128 :		
Система координат МСК-67, зона 2					Зона № 2		
Обоз- начение харак- терных точек границ	Координаты, м				Метод определения координат	Формулы, примененные для расчета средней квадратической погрешности определения координат характерных точек границ (Mt), с подставленными в такие формулы значениями и итоговые (вычисленные) значения Mt, м	Описание закрепления точки
	содержатся в Едином государственном реестре недвижимости		определены в результате выполнения комплексных кадастровых работ				
	X	Y	X	Y			
1	2	3	4	5	6	7	8
1006	561 286,42	2 221 645,19	—	—	Метод спутниковых геодезических измерений (определений)	0,10	Долговременный межевой знак
998	561 289,14	2 221 666,05	—	—			Закрепление отсутствует
1001	561 255,99	2 221 671,62	—	—			Долговременный межевой знак
1007	561 253,14	2 221 651,30	—	—			
н1008У	—	—	561 291,23	2 221 645,38		$\sqrt{(0,08^2 + 0,06^2)} = 0,10$	Закрепление отсутствует
н1002У	—	—	561 293,95	2 221 666,24			

1	2	3	4	5	6	7	8
н1005У	—	—	561 260,80	2 221 671,81	Метод спутниковых геодезических измерений (определений)	$\sqrt{(0,08^2 + 0,06^2)} = 0,10$	Закрепление отсутствует
н1009У	—	—	561 257,95	2 221 651,49			Долговременный межевой знак
1006	561 286,42	2 221 645,19	—	—		0,10	

2. Сведения о частях границ уточняемого земельного участка с кадастровым номером
67:03:1270102:128
:

Обозначение части границ		Горизонтальное проложение (S), м	Описание прохождения части границ	Сведения о согласовании местоположения границ (согласовано/спорное)
от т.	до т.			
1	2	3	4	5
н1008У	н1002У	21,04	—	согласовано
н1002У	н1005У	33,61		
н1005У	н1009У	20,52		
н1009У	н1008У	33,84		

3. Сведения о характеристиках уточняемого земельного участка с кадастровым номером
67:03:1270102:128
:

№ п/п	Наименование характеристики	Значение характеристики
1	2	3
1.	Адрес земельного участка	—
1.1.	Сведения о местоположении земельного участка (при отсутствии адреса) в структурированном в соответствии с федеральной информационной адресной системой виде	Российская Федерация, Смоленская область, Гагаринский р-н, Гагаринское с/п, Юрино д, Садовая ул, д 6
1.2.	Дополнительные сведения о местоположении земельного участка	—
2.	Площадь земельного участка ± величина погрешности определения (вычисления) площади (Р ± ΔР), м²	700 ± 9,00
3.	Формула, примененная для вычисления предельной погрешности определения площади земельного участка, с подставленными значениями и итоговые (вычисленные) значения	$3,5*0,10*\sqrt{(700,00)} = 9$
4.	Площадь земельного участка согласно сведениям Единого государственного реестра недвижимости (Ркад), м²	700,00
5.	Оценка расхождения Р и Ркад (Р - Ркад), м²	0
6.	Предельный минимальный и максимальный размеры земельного участка (Рмин и Рмакс), м²	Рмин = 600 Рмакс = 5 000

1	2				3		
7.	Кадастровый или иной государственный учетный номер (инвентарный) здания, сооружения, объекта незавершенного строительства, расположенного на земельном участке				—		
8.	Вид (виды) разрешенного использования				Для ведения личного подсобного хозяйства		
8.1.	Дополнительные сведения об использовании земельного участка				—		
9.	Сведения о земельных участках (землях общего пользования, территории общего пользования), посредством которых обеспечивается доступ				Земли (земельные участки) общего пользования		
10.	Иные сведения				—		
4. Пояснения к сведениям об уточняемом земельном участке с кадастровым номером					67:03:1270102:128		
1.					—		
1. Сведения о характерных точках границ уточняемого земельного участка с кадастровым номером					67:03:1270102:129		
Система координат					МСК-67, зона 2		
					Зона № 2		
Обоз- начение харак- терных точек границ	Координаты, м				Метод определения координат	Формулы, примененные для расчета средней квадратической погрешности определения координат характерных точек границ (Mt), с подставленными в такие формулы значениями и итоговые (вычисленные) значения Mt, м	Описание закрепления точки
	содержатся в Едином государственном реестре недвижимости		определены в результате выполнения комплексных кадастровых работ				
	X	Y	X	Y			
1	2	3	4	5	6	7	8
25	25 099,15	19 011,67	25 099,15	19 011,67	Метод спутниковых геодезических измерений (определений)	—	—
26	25 095,06	18 982,70	25 095,06	18 982,70			
27	25 120,01	18 979,57	25 120,01	18 979,57			
28	25 127,08	19 015,90	25 127,08	19 015,90			
29	25 150,37	19 137,11	25 150,37	19 137,11			
30	25 124,66	19 141,19	25 124,66	19 141,19			

1	2	3	4	5	6	7	8
31	25 101,24	19 020,04	25 101,24	19 020,04	Метод спутниковых геодезических измерений (определений)	—	—
25	25 099,15	19 011,67	25 099,15	19 011,67			

2. Сведения о частях границ уточняемого земельного участка с кадастровым номером 67:03:1270102:129 :

Обозначение части границ		Горизонтальное проложение (S), м	Описание прохождения части границ	Сведения о согласовании местоположения границ (согласовано/спорное)
от т.	до т.			
1	2	3	4	5
25	26	29,26	—	согласовано
26	27	25,15		
27	28	37,01		
28	29	123,43		
29	30	26,03		
30	31	123,39		
31	25	8,63		

3. Сведения о характеристиках уточняемого земельного участка с кадастровым номером 67:03:1270102:129 :

№ п/п	Наименование характеристики	Значение характеристики
1	2	3
1.	Адрес земельного участка	—
1.1.	Сведения о местоположении земельного участка (при отсутствии адреса) в структурированном в соответствии с федеральной информационной адресной системой виде	Российская Федерация, Смоленская область, Гагаринский р-н, Гагаринское с/п, Юрино д
1.2.	Дополнительные сведения о местоположении земельного участка	—
2.	Площадь земельного участка ± величина погрешности определения (вычисления) площади ($P \pm \Delta P$), м²	$4\,192 \pm 23,00$
3.	Формула, примененная для вычисления предельной погрешности определения площади земельного участка, с подставленными значениями и итоговые (вычисленные) значения	$3,5*0,10*\sqrt{(4\,192,00)} = 23$
4.	Площадь земельного участка согласно сведениям Единого государственного реестра недвижимости (Ркад), м²	4 200,00
5.	Оценка расхождения Р и Ркад ($P - P_{кад}$), м²	8

1	2	3
6.	Предельный минимальный и максимальный размеры земельного участка (Р _{мин} и Р _{макс}), м ²	Р _{мин} = 600 Р _{макс} = 5 000
7.	Кадастровый или иной государственный учетный номер (инвентарный) здания, сооружения, объекта незавершенного строительства, расположенного на земельном участке	—
8.	Вид (виды) разрешенного использования	Для ведения личного подсобного хозяйства
8.1.	Дополнительные сведения об использовании земельного участка	—
9.	Сведения о земельных участках (землях общего пользования, территории общего пользования), посредством которых обеспечивается доступ	Земли (земельные участки) общего пользования
10.	Иные сведения	—

4. Пояснения к сведениям об уточняемом земельном участке с кадастровым номером 67:03:1270102:129 :

1.	—
----	---

1. Сведения о характерных точках границ уточняемого земельного участка с кадастровым номером 67:03:1270102:137 :

Система координат МСК-67, зона 2 Зона № 2

Обоз- начение харак- терных точек границ	Координаты, м				Метод определения координат	Формулы, примененные для расчета средней квадратической погрешности определения координат характерных точек границ (Mt), с подставленными в такие формулы значениями и итоговые (вычисленные) значения Mt, м	Описание закрепления точки
	содержатся в Едином государственном реестре недвижимости		определены в результате выполнения комплексных кадастровых работ				
	X	Y	X	Y			
1	2	3	4	5	6	7	8
421	561 439,17	2 222 026,18	—	—	Метод спутниковых геодезических измерений (определений)	0,10	—
422	561 463,44	2 222 026,14	—	—			
423	561 464,20	2 222 064,69	—	—			
424	561 442,19	2 222 063,57	—	—			
н425У	—	—	561 444,64	2 222 027,89		$\sqrt{(0,08^2 + 0,06^2)} = 0,10$	

1	2	3	4	5	6	7	8
н426У	—	—	561 469,19	2 222 027,70	Метод спутниковых геодезических измерений (определений)	$\sqrt{(0,08^2 + 0,06^2)} = 0,10$	—
н427У	—	—	561 469,95	2 222 066,25			
н428У	—	—	561 447,94	2 222 065,13			
н429У	—	—	561 444,84	2 222 030,07			
421	561 439,17	2 222 026,18	—	—		0,10	

2. Сведения о частях границ уточняемого земельного участка с кадастровым номером

67:03:1270102:137

:

Обозначение части границ		Горизонтальное проложение (S), м	Описание прохождения части границ	Сведения о согласовании местоположения границ (согласовано/спорное)
от т.	до т.			
1	2	3	4	5
н425У	н426У	24,55	—	согласовано
н426У	н427У	38,56		
н427У	н428У	22,04		
н428У	н429У	35,20		
н429У	н425У	2,19		

3. Сведения о характеристиках уточняемого земельного участка с кадастровым номером

67:03:1270102:137

:

№ п/п	Наименование характеристики	Значение характеристики
1	2	3
1.	Адрес земельного участка	—
1.1.	Сведения о местоположении земельного участка (при отсутствии адреса) в структурированном в соответствии с федеральной информационной адресной системой виде	Российская Федерация, Смоленская область, Гагаринский р-н, Гагаринское с/п, Юрино д
1.2.	Дополнительные сведения о местоположении земельного участка	—
2.	Площадь земельного участка ± величина погрешности определения (вычисления) площади (Р ± ΔР), м²	881 ± 10,00
3.	Формула, примененная для вычисления предельной погрешности определения площади земельного участка, с подставленными значениями и итоговые (вычисленные) значения	3,5*0,10*√(881,00) = 10

1	2				3		
4.	Площадь земельного участка согласно сведениям Единого государственного реестра недвижимости (Ркад), м²				878,00		
5.	Оценка расхождения Р и Ркад (Р - Ркад), м²				3		
6.	Предельный минимальный и максимальный размеры земельного участка (Рмин и Рмакс), м²				Рмин = 600 Рмакс = 5 000		
7.	Кадастровый или иной государственный учетный номер (инвентарный) здания, сооружения, объекта незавершенного строительства, расположенного на земельном участке				—		
8.	Вид (виды) разрешенного использования				Для ведения личного подсобного хозяйства		
8.1.	Дополнительные сведения об использовании земельного участка				—		
9.	Сведения о земельных участках (землях общего пользования, территории общего пользования), посредством которых обеспечивается доступ				Земли (земельные участки) общего пользования		
10.	Иные сведения				—		
4. Пояснения к сведениям об уточняемом земельном участке с кадастровым номером					67:03:1270102:137 :		
1.	—						
1. Сведения о характерных точках границ уточняемого земельного участка с кадастровым номером					67:03:1270102:139 :		
Система координат					МСК-67, зона 2 Зона № 2		
Обозначение характерных точек границ	Координаты, м				Метод определения координат	Формулы, примененные для расчета средней квадратической погрешности определения координат характерных точек границ (Mt), с подставленными в такие формулы значениями и итоговые (вычисленные) значения Mt, м	Описание закрепления точки
	содержатся в Едином государственном реестре недвижимости		определены в результате выполнения комплексных кадастровых работ				
	X	Y	X	Y			
1	2	3	4	5	6	7	8
564	561 187,79	2 222 165,21	—	—	Метод спутниковых геодезических измерений (определений)	0,10	—
565	561 211,22	2 222 162,13	—	—			
566	561 222,68	2 222 298,66	—	—			

1	2	3	4	5	6	7	8
567	561 199,09	2 222 299,42	—	—	Метод спутниковых геодезических измерений (определений)	0,10	—
н568У	—	—	561 196,48	2 222 160,50		$\sqrt{(0,08^2 + 0,06^2)} = 0,10$	
н569У	—	—	561 219,91	2 222 157,42			
н570У	—	—	561 231,37	2 222 293,95			
н571У	—	—	561 207,78	2 222 294,71			
564	561 187,79	2 222 165,21	—	—		0,10	

2. Сведения о частях границ уточняемого земельного участка с кадастровым номером
67:03:1270102:139
:

Обозначение части границ		Горизонтальное проложение (S), м	Описание прохождения части границ	Сведения о согласовании местоположения границ (согласовано/спорное)
от т.	до т.			
1	2	3	4	5
н568У	н569У	23,63	—	согласовано
н569У	н570У	137,01		
н570У	н571У	23,60		
н571У	н568У	134,68		

3. Сведения о характеристиках уточняемого земельного участка с кадастровым номером
67:03:1270102:139
:

№ п/п	Наименование характеристики	Значение характеристики
1	2	3
1.	Адрес земельного участка	—
1.1.	Сведения о местоположении земельного участка (при отсутствии адреса) в структурированном в соответствии с федеральной информационной адресной системой виде	Российская Федерация, Смоленская область, Гагаринский р-н, Гагаринское с/п, Юрино д
1.2.	Дополнительные сведения о местоположении земельного участка	—
2.	Площадь земельного участка ± величина погрешности определения (вычисления) площади (Р ± ΔР), м²	3 204 ± 20,00
3.	Формула, примененная для вычисления предельной погрешности определения площади земельного участка, с подставленными значениями и итоговые (вычисленные) значения	3,5*0,10*√(3 204,00) = 20

Обозначение характерных точек границ	Координаты, м				Метод определения координат	Формулы, примененные для расчета средней квадратической погрешности определения координат характерных точек границ (Mt), с подставленными в такие формулы значениями и итоговые (вычисленные) значения Mt, м	Описание закрепления точки
	содержатся в Едином государственном реестре недвижимости		определены в результате выполнения комплексных кадастровых работ				
	X	Y	X	Y			
1	2	3	4	5	6	7	8
528	561 419,13	2 221 923,13	—	—	Метод спутниковых геодезических измерений (определений)	0,10	—
529	561 420,28	2 221 942,08	—	—			
530	561 420,80	2 221 950,50	—	—			

1	2	3	4	5	6	7	8
531	561 421,10	2 221 955,18	—	—	Метод спутниковых геодезических измерений (определений)	0,10	—
532	561 396,36	2 221 956,91	—	—			
533	561 394,45	2 221 924,48	—	—			
н534У	—	—	561 424,20	2 221 925,94		$\sqrt{(0,08^2 + 0,06^2)} = 0,10$	
н535У	—	—	561 426,17	2 221 957,99			
н536У	—	—	561 401,43	2 221 959,72			
н537У	—	—	561 399,52	2 221 927,29			
528	561 419,13	2 221 923,13	—	—		0,10	

2. Сведения о частях границ уточняемого земельного участка с кадастровым номером
67:03:1270102:143
:

Обозначение части границ		Горизонтальное проложение (S), м	Описание прохождения части границ	Сведения о согласовании местоположения границ (согласовано/спорное)
от т.	до т.			
1	2	3	4	5
н534У	н535У	32,11	—	согласовано
н535У	н536У	24,80		
н536У	н537У	32,49		
н537У	н534У	24,72		

3. Сведения о характеристиках уточняемого земельного участка с кадастровым номером
67:03:1270102:143
:

№ п/п	Наименование характеристики	Значение характеристики
1	2	3
1.	Адрес земельного участка	—
1.1.	Сведения о местоположении земельного участка (при отсутствии адреса) в структурированном в соответствии с федеральной информационной адресной системой виде	Российская Федерация, Смоленская область, Гагаринский р-н, Гагаринское с/п, Юрино д
1.2.	Дополнительные сведения о местоположении земельного участка	—

1	2				3			
2.	Площадь земельного участка ± величина погрешности определения (вычисления) площади (Р ± ΔР), м²				800 ± 10,00			
3.	Формула, примененная для вычисления предельной погрешности определения площади земельного участка, с подставленными значениями и итоговые (вычисленные) значения				3,5*0,10*√(800,00) = 10			
4.	Площадь земельного участка согласно сведениям Единого государственного реестра недвижимости (Ркад), м²				800,00			
5.	Оценка расхождения Р и Ркад (Р - Ркад), м²				0			
6.	Предельный минимальный и максимальный размеры земельного участка (Рмин и Рмакс), м²				Рмин = 600 Рмакс = 5 000			
7.	Кадастровый или иной государственный учетный номер (инвентарный) здания, сооружения, объекта незавершенного строительства, расположенного на земельном участке				—			
8.	Вид (виды) разрешенного использования				Для ведения личного подсобного хозяйства			
8.1.	Дополнительные сведения об использовании земельного участка				—			
9.	Сведения о земельных участках (землях общего пользования, территории общего пользования), посредством которых обеспечивается доступ				Земли (земельные участки) общего пользования			
10.	Иные сведения				—			
4. Пояснения к сведениям об уточняемом земельном участке с кадастровым номером					67:03:1270102:143 :			
1.					—			
1. Сведения о характерных точках границ уточняемого земельного участка с кадастровым номером					67:03:1270102:144 :			
Система координат МСК-67, зона 2					Зона № 2			
Обоз- начение харак- терных точек границ	Координаты, м				Метод определения координат	Формулы, примененные для расчета средней квадратической погрешности определения координат характерных точек границ (Mt), с подставленными в такие формулы значениями и итоговые (вычисленные) значения Mt, м	Описание закрепления точки	
	содержатся в Едином государственном реестре недвижимости		определены в результате выполнения комплексных кадастровых работ					
	X	Y	X	Y				
1	2	3	4	5	6	7	8	

1	2	3	4	5	6	7	8
528	561 419,13	2 221 923,13	—	—	Метод спутниковых геодезических измерений (определений)	0,10	—
533	561 394,45	2 221 924,48	—	—			
538	561 390,45	2 221 872,86	—	—			
539	561 411,61	2 221 870,92	—	—			
н534У	—	—	561 424,20	2 221 925,94		$\sqrt{(0,08^2 + 0,06^2)} = 0,10$	
н537У	—	—	561 399,52	2 221 927,29			
н540У	—	—	561 395,52	2 221 875,67			
н541У	—	—	561 416,68	2 221 873,73			
528	561 419,13	2 221 923,13	—	—		0,10	

2. Сведения о частях границ уточняемого земельного участка с кадастровым номером
67:03:1270102:144
:

Обозначение части границ		Горизонтальное проложение (S), м	Описание прохождения части границ	Сведения о согласовании местоположения границ (согласовано/спорное)
от т.	до т.			
1	2	3	4	5
н534У	н537У	24,72	—	согласовано
н537У	н540У	51,77		
н540У	н541У	21,25		
н541У	н534У	52,75		

3. Сведения о характеристиках уточняемого земельного участка с кадастровым номером
67:03:1270102:144
:

№ п/п	Наименование характеристики	Значение характеристики
1	2	3

1	2	3
1.	Адрес земельного участка	—
1.1.	Сведения о местоположении земельного участка (при отсутствии адреса) в структурированном в соответствии с федеральной информационной адресной системой виде	Российская Федерация, Смоленская область, Гагаринский р-н, Гагаринское с/п, Юрино д
1.2.	Дополнительные сведения о местоположении земельного участка	—
2.	Площадь земельного участка \pm величина погрешности определения (вычисления) площади ($P \pm \Delta P$), м ²	$1\,199 \pm 12,00$
3.	Формула, примененная для вычисления предельной погрешности определения площади земельного участка, с подставленными значениями и итоговые (вычисленные) значения	$3,5*0,10*\sqrt{(1\,199,00)} = 12$
4.	Площадь земельного участка согласно сведениям Единого государственного реестра недвижимости (Ркад), м ²	1 200,00
5.	Оценка расхождения Р и Ркад ($P - P_{кад}$), м ²	1
6.	Предельный минимальный и максимальный размеры земельного участка ($P_{мин}$ и $P_{макс}$), м ²	$P_{мин} = 600$ $P_{макс} = 5\,000$
7.	Кадастровый или иной государственный учетный номер (инвентарный) здания, сооружения, объекта незавершенного строительства, расположенного на земельном участке	—
8.	Вид (виды) разрешенного использования	Для ведения личного подсобного хозяйства
8.1.	Дополнительные сведения об использовании земельного участка	—
9.	Сведения о земельных участках (землях общего пользования, территории общего пользования), посредством которых обеспечивается доступ	Земли (земельные участки) общего пользования
10.	Иные сведения	—
4. Пояснения к сведениям об уточняемом земельном участке с кадастровым номером		67:03:1270102:144 :
1.	—	

1. Сведения о характерных точках границ уточняемого земельного участка с кадастровым номером

67:03:1270102:145

:

Система координат

МСК-67, зона 2

Зона №

2

Обоз- начение харак- терных точек границ	Координаты, м				Метод определения координат	Формулы, примененные для расчета средней квадратической погрешности определения координат характерных точек границ (Mt), с подставленными в такие формулы значениями и итоговые (вычисленные) значения Mt, м	Описание закрепления точки
	содержатся в Едином государственном реестре недвижимости		определены в результате выполнения комплексных кадастровых работ				
	X	Y	X	Y			
1	2	3	4	5	6	7	8
399	561 362,68	2 222 154,22	—	—	Метод спутниковых геодезических измерений (определений)	0,10	-
400	561 367,51	2 222 325,06	—	—			—
401	561 349,44	2 222 324,55	—	—			
402	561 344,35	2 222 155,07	—	—			
н403У	—	—	561 368,77	2 222 155,38		$\sqrt{(0,08^2 + 0,06^2)} = 0,10$	-
н404У	—	—	561 372,29	2 222 279,76			—
н405У	—	—	561 373,60	2 222 326,22			
н406У	—	—	561 355,53	2 222 325,71			
н407У	—	—	561 350,44	2 222 156,23			
399	561 362,68	2 222 154,22	—	—		0,10	-

2. Сведения о частях границ уточняемого земельного участка с кадастровым номером

67:03:1270102:145

:

Обозначение части границ		Горизонтальное проложение (S), м	Описание прохождения части границ	Сведения о согласовании местоположения границ (согласовано/спорное)
от т.	до т.			
1	2	3	4	5

1	2	3	4	5
н403У	н404У	124,43	—	согласовано
н404У	н405У	46,48		
н405У	н406У	18,08		
н406У	н407У	169,56		
н407У	н403У	18,35		

3. Сведения о характеристиках уточняемого земельного участка с кадастровым номером 67:03:1270102:145 :

№ п/п	Наименование характеристики	Значение характеристики
1	2	3
1.	Адрес земельного участка	—
1.1.	Сведения о местоположении земельного участка (при отсутствии адреса) в структурированном в соответствии с федеральной информационной адресной системой виде	Российская Федерация, Смоленская область, Гагаринский р-н, Гагаринское с/п, Юрино д
1.2.	Дополнительные сведения о местоположении земельного участка	—
2.	Площадь земельного участка ± величина погрешности определения (вычисления) площади ($P \pm \Delta P$), м²	$3\,098 \pm 19,00$
3.	Формула, примененная для вычисления предельной погрешности определения площади земельного участка, с подставленными значениями и итоговые (вычисленные) значения	$3,5*0,10*\sqrt{(3\,098,00)} = 19$
4.	Площадь земельного участка согласно сведениям Единого государственного реестра недвижимости (Ркад), м²	3 100,00
5.	Оценка расхождения Р и Ркад ($P - P_{кад}$), м²	2
6.	Предельный минимальный и максимальный размеры земельного участка ($P_{мин}$ и $P_{макс}$), м²	$P_{мин} = 600$ $P_{макс} = 5\,000$
7.	Кадастровый или иной государственный учетный номер (инвентарный) здания, сооружения, объекта незавершенного строительства, расположенного на земельном участке	—
8.	Вид (виды) разрешенного использования	Для ведения личного подсобного хозяйства
8.1.	Дополнительные сведения об использовании земельного участка	—
9.	Сведения о земельных участках (землях общего пользования, территории общего пользования), посредством которых обеспечивается доступ	Земли (земельные участки) общего пользования
10.	Иные сведения	—

4. Пояснения к сведениям об уточняемом земельном участке с кадастровым номером 67:03:1270102:145 :

1.	—												
1. Сведения о характерных точках границ уточняемого земельного участка с кадастровым номером						67:03:1270102:160					:		
Система координат						МСК-67, зона 2					Зона №		2
Обоз- начение харак- терных точек границ	Координаты, м				Метод определения координат	Формулы, примененные для расчета средней квадратической погрешности определения координат характерных точек границ (Mt), с подставленными в такие формулы значениями и итоговые (вычисленные) значения Mt, м	Описание закрепления точки						
	содержатся в Едином государственном реестре недвижимости		определены в результате выполнения комплексных кадастровых работ										
	X	Y	X	Y									
1	2	3	4	5	6	7	8						
430	561 438,64	2 222 029,33	—	—	Метод спутниковых геодезических измерений (определений)	0,10	—						
431	561 441,74	2 222 064,39	—	—									
432	561 441,25	2 222 099,64	—	—									
433	561 409,11	2 222 098,42	—	—									
434	561 404,81	2 222 091,58	—	—									
435	561 390,77	2 222 068,86	—	—									
436	561 389,78	2 222 030,88	—	—									
н429У	—	—	561 444,84	2 222 030,07		$\sqrt{(0,08^2 + 0,06^2)} = 0,10$							
н428У	—	—	561 447,94	2 222 065,13									
н437У	—	—	561 447,45	2 222 100,38									
н438У	—	—	561 415,31	2 222 099,16									

1	2	3	4	5	6	7	8
н439У	—	—	561 409,57	2 222 090,02	Метод спутниковых геодезических измерений (определений)	$\sqrt{(0,08^2 + 0,06^2)} = 0,10$	—
н440У	—	—	561 396,97	2 222 069,60			
н441У	—	—	561 395,98	2 222 031,62			
430	561 438,64	2 222 029,33	—	—		0,10	

2. Сведения о частях границ уточняемого земельного участка с кадастровым номером 67:03:1270102:160 :

Обозначение части границ		Горизонтальное проложение (S), м	Описание прохождения части границ	Сведения о согласовании местоположения границ (согласовано/спорное)
от т.	до т.			
1	2	3	4	5
н429У	н428У	35,20	—	согласовано
н428У	н437У	35,25		
н437У	н438У	32,16		
н438У	н439У	10,79		
н439У	н440У	23,99		
н440У	н441У	37,99		
н441У	н429У	48,88		

3. Сведения о характеристиках уточняемого земельного участка с кадастровым номером 67:03:1270102:160 :

№ п/п	Наименование характеристики	Значение характеристики
1	2	3
1.	Адрес земельного участка	—
1.1.	Сведения о местоположении земельного участка (при отсутствии адреса) в структурированном в соответствии с федеральной информационной адресной системой виде	215033, Российская Федерация, Смоленская область, Гагаринский р-н, Гагаринское с/п, Юрино д
1.2.	Дополнительные сведения о местоположении земельного участка	—
2.	Площадь земельного участка ± величина погрешности определения (вычисления) площади ($P \pm \Delta P$), м²	$3\ 191 \pm 20,00$
3.	Формула, примененная для вычисления предельной погрешности определения площади земельного участка, с подставленными значениями и итоговые (вычисленные) значения	$3,5 * 0,10 * \sqrt{(3\ 191,00)} = 20$

1	2	3
4.	Площадь земельного участка согласно сведениям Единого государственного реестра недвижимости (Ркад), м²	3 190,00
5.	Оценка расхождения Р и Ркад (Р - Ркад), м²	1
6.	Предельный минимальный и максимальный размеры земельного участка (Рмин и Рмакс), м²	Рмин = 600 Рмакс = 5 000
7.	Кадастровый или иной государственный учетный номер (инвентарный) здания, сооружения, объекта незавершенного строительства, расположенного на земельном участке	—
8.	Вид (виды) разрешенного использования	Для ведения личного подсобного хозяйства
8.1.	Дополнительные сведения об использовании земельного участка	—
9.	Сведения о земельных участках (землях общего пользования, территории общего пользования), посредством которых обеспечивается доступ	Земли (земельные участки) общего пользования
10.	Иные сведения	—

4. Пояснения к сведениям об уточняемом земельном участке с кадастровым номером	67:03:1270102:160	:
--	-------------------	---

1.	—
----	---

1. Сведения о характерных точках границ уточняемого земельного участка с кадастровым номером	67:03:1270102:165	:
--	-------------------	---

Система координат	МСК-67, зона 2	Зона №	2
-------------------	----------------	--------	---

Обозначение характерных точек границ	Координаты, м				Метод определения координат	Формулы, примененные для расчета средней квадратической погрешности определения координат характерных точек границ (Mt), с подставленными в такие формулы значениями и итоговые (вычисленные) значения Mt, м	Описание закрепления точки
	содержатся в Едином государственном реестре недвижимости		определены в результате выполнения комплексных кадастровых работ				
	X	Y	X	Y			
1	2	3	4	5	6	7	8
383	561 469,21	2 222 147,81	—	—	Метод спутниковых геодезических измерений (определений)	0,10	—
391	561 443,78	2 222 146,65	—	—			
392	561 442,86	2 222 109,46	—	—			

1	2	3	4	5	6	7	8
384	561 469,79	2 222 109,46	—	—	Метод спутниковых геодезических измерений (определений)	0,10	—
н389У	—	—	561 474,71	2 222 147,81		$\sqrt{(0,08^2 + 0,06^2)} = 0,10$	
н393У	—	—	561 449,28	2 222 146,65			
н394У	—	—	561 448,36	2 222 109,46			
н390У	—	—	561 475,29	2 222 109,46			
383	561 469,21	2 222 147,81	—	—		0,10	
2. Сведения о частях границ уточняемого земельного участка с кадастровым номером						67:03:1270102:165	
Обозначение части границ		Горизонтальное проложение (S), м	Описание прохождения части границ		Сведения о согласовании местоположения границ (согласовано/спорное)		
от т.	до т.						
1	2	3	4		5		
н389У	н393У	25,46	—		согласовано		
н393У	н394У	37,20					
н394У	н390У	26,93					
н390У	н389У	38,35					
3. Сведения о характеристиках уточняемого земельного участка с кадастровым номером						67:03:1270102:165	
№ п/п	Наименование характеристики				Значение характеристики		
1	2				3		
1.	Адрес земельного участка				—		
1.1.	Сведения о местоположении земельного участка (при отсутствии адреса) в структурированном в соответствии с федеральной информационной адресной системой виде				Российская Федерация, Смоленская область, Гагаринский р-н, Гагаринское с/п, Юрино д		
1.2.	Дополнительные сведения о местоположении земельного участка				—		
2.	Площадь земельного участка ± величина погрешности определения (вычисления) площади (P ± ΔP), м²				989 ± 11,00		
3.	Формула, примененная для вычисления предельной погрешности определения площади земельного участка, с подставленными значениями и итоговые (вычисленные) значения				$3,5 \cdot 0,10 \cdot \sqrt{(989,00)} = 11$		

1	2				3		
4.	Площадь земельного участка согласно сведениям Единого государственного реестра недвижимости (Ркад), м²				989,00		
5.	Оценка расхождения Р и Ркад (Р - Ркад), м²				0		
6.	Предельный минимальный и максимальный размеры земельного участка (Рмин и Рмакс), м²				Рмин = 600 Рмакс = 5 000		
7.	Кадастровый или иной государственный учетный номер (инвентарный) здания, сооружения, объекта незавершенного строительства, расположенного на земельном участке				—		
8.	Вид (виды) разрешенного использования				для ведения личного подсобного хозяйства		
8.1.	Дополнительные сведения об использовании земельного участка				—		
9.	Сведения о земельных участках (землях общего пользования, территории общего пользования), посредством которых обеспечивается доступ				Земли (земельные участки) общего пользования		
10.	Иные сведения				—		
4. Пояснения к сведениям об уточняемом земельном участке с кадастровым номером					67:03:1270102:165		
1.	—						
1. Сведения о характерных точках границ уточняемого земельного участка с кадастровым номером					67:03:1270102:166		
Система координат МСК-67, зона 2					Зона № 2		
Обоз- начение харак- терных точек границ	Координаты, м				Метод определения координат	Формулы, примененные для расчета средней квадратической погрешности определения координат характерных точек границ (Mt), с подставленными в такие формулы значениями и итоговые (вычисленные) значения Mt, м	Описание закрепления точки
	содержатся в Едином государственном реестре недвижимости		определены в результате выполнения комплексных кадастровых работ				
	X	Y	X	Y			
1	2	3	4	5	6	7	8
383	561 469,21	2 222 147,81	—	—	Метод спутниковых геодезических измерений (определений)	0,10	—
395	561 473,96	2 222 316,31	—	—			
396	561 443,84	2 222 316,46	—	—			

1	2	3	4	5	6	7	8
391	561 443,78	2 222 146,65	—	—	Метод спутниковых геодезических измерений (определений)	0,10	—
н389У	—	—	561 474,71	2 222 147,81		$\sqrt{(0,08^2 + 0,06^2)} = 0,10$	
н388У	—	—	561 477,70	2 222 253,74			
н397У	—	—	561 479,46	2 222 316,31			
н398У	—	—	561 449,34	2 222 316,46			
н393У	—	—	561 449,28	2 222 146,65			
383	561 469,21	2 222 147,81	—	—		0,10	

2. Сведения о частях границ уточняемого земельного участка с кадастровым номером
67:03:1270102:166
:

Обозначение части границ		Горизонтальное проложение (S), м	Описание прохождения части границ	Сведения о согласовании местоположения границ (согласовано/спорное)
от т.	до т.			
1	2	3	4	5
н389У	н388У	105,97	—	согласовано
н388У	н397У	62,59		
н397У	н398У	30,12		
н398У	н393У	169,81		
н393У	н389У	25,46		

3. Сведения о характеристиках уточняемого земельного участка с кадастровым номером
67:03:1270102:166
:

№ п/п	Наименование характеристики	Значение характеристики
1	2	3
1.	Адрес земельного участка	—
1.1.	Сведения о местоположении земельного участка (при отсутствии адреса) в структурированном в соответствии с федеральной информационной адресной системой виде	Российская Федерация, Смоленская область, Гагаринский р-н, Гагаринское с/п, Юрино д
1.2.	Дополнительные сведения о местоположении земельного участка	—
2.	Площадь земельного участка ± величина погрешности определения (вычисления) площади (Р ± ΔР), м²	4 697 ± 24,00

1	2	3
3.	Формула, примененная для вычисления предельной погрешности определения площади земельного участка, с подставленными значениями и итоговые (вычисленные) значения	$3,5*0,10*\sqrt{(4\ 697,00)} = 24$
4.	Площадь земельного участка согласно сведениям Единого государственного реестра недвижимости (Ркад), м²	4 700,00
5.	Оценка расхождения Р и Ркад (Р - Ркад), м²	3
6.	Предельный минимальный и максимальный размеры земельного участка (Рмин и Рмакс), м²	Рмин = 600 Рмакс = 5 000
7.	Кадастровый или иной государственный учетный номер (инвентарный) здания, сооружения, объекта незавершенного строительства, расположенного на земельном участке	—
8.	Вид (виды) разрешенного использования	Для ведения личного подсобного хозяйства
8.1.	Дополнительные сведения об использовании земельного участка	—
9.	Сведения о земельных участках (землях общего пользования, территории общего пользования), посредством которых обеспечивается доступ	Земли (земельные участки) общего пользования
10.	Иные сведения	—

4. Пояснения к сведениям об уточняемом земельном участке с кадастровым номером 67:03:1270102:166 :

1.	—
----	---

1. Сведения о характерных точках границ уточняемого земельного участка с кадастровым номером 67:03:1270102:178 :
Система координат МСК-67, зона 2 Зона № 2

Обоз- начение харак- терных точек границ	Координаты, м				Метод определения координат	Формулы, примененные для расчета средней квадратической погрешности определения координат характерных точек границ (Mt), с подставленными в такие формулы значениями и итоговые (вычисленные) значения Mt, м	Описание закрепления точки
	содержатся в Едином государственном реестре недвижимости		определены в результате выполнения комплексных кадастровых работ				
	X	Y	X	Y			
1	2	3	4	5	6	7	8
744	561 295,30	2 221 684,86	—	—	Метод спутниковых геодезических измерений (определений)	0,10	Закрепление отсутствует

1	2	3	4	5	6	7	8
743	561 309,16	2 221 832,84	—	—	Метод спутниковых геодезических измерений (определений)	0,10	Закрепление отсутствует
749	561 310,17	2 221 843,50	—	—			
750	561 301,97	2 221 844,67	—	—			
751	561 301,95	2 221 844,48	—	—			
752	561 287,31	2 221 685,85	—	—			
н748У	—	—	561 295,27	2 221 706,96		$\sqrt{(0,08^2 + 0,06^2)} = 0,10$	
н747У	—	—	561 309,13	2 221 854,94			
н753У	—	—	561 310,14	2 221 865,60			
н754У	—	—	561 301,94	2 221 866,77			
н755У	—	—	561 301,92	2 221 866,58			
н756У	—	—	561 287,28	2 221 707,95			
744	561 295,30	2 221 684,86	—	—		0,10	

2. Сведения о частях границ уточняемого земельного участка с кадастровым номером					67:03:1270102:178		
Обозначение части границ		Горизонтальное проложение (S), м	Описание прохождения части границ		Сведения о согласовании местоположения границ (согласовано/спорное)		
от т.	до т.						
1	2	3	4		5		
н748У	н747У	148,63	—		согласовано		
н747У	н753У	10,71					
н753У	н754У	8,28					
н754У	н755У	0,19					
н755У	н756У	159,30					
н756У	н748У	8,05					

3. Сведения о характеристиках уточняемого земельного участка с кадастровым номером <u>67:03:1270102:178</u> :		
№ п/п	Наименование характеристики	Значение характеристики
1	2	3
1.	Адрес земельного участка	—
1.1.	Сведения о местоположении земельного участка (при отсутствии адреса) в структурированном в соответствии с федеральной информационной адресной системой виде	Российская Федерация, Смоленская область, Гагаринский р-н, Гагаринское с/п, Юрино д
1.2.	Дополнительные сведения о местоположении земельного участка	—
2.	Площадь земельного участка ± величина погрешности определения (вычисления) площади ($P \pm \Delta P$), м²	$1\,300 \pm 13,00$
3.	Формула, примененная для вычисления предельной погрешности определения площади земельного участка, с подставленными значениями и итоговые (вычисленные) значения	$3,5 * 0,10 * \sqrt{(1\,300,00)} = 13$
4.	Площадь земельного участка согласно сведениям Единого государственного реестра недвижимости (Ркад), м²	1 300,00
5.	Оценка расхождения Р и Ркад ($P - P_{кад}$), м²	0
6.	Предельный минимальный и максимальный размеры земельного участка (Рмин и Рмакс), м²	Рмин = 600 Рмакс = 5 000
7.	Кадастровый или иной государственный учетный номер (инвентарный) здания, сооружения, объекта незавершенного строительства, расположенного на земельном участке	—
8.	Вид (виды) разрешенного использования	Для ведения личного подсобного хозяйства
8.1.	Дополнительные сведения об использовании земельного участка	—
9.	Сведения о земельных участках (землях общего пользования, территории общего пользования), посредством которых обеспечивается доступ	Земли (земельные участки) общего пользования
10.	Иные сведения	—
4. Пояснения к сведениям об уточняемом земельном участке с кадастровым номером <u>67:03:1270102:178</u> :		
1.	—	

1. Сведения о характерных точках границ уточняемого земельного участка с кадастровым номером

67:03:1270102:180

:

Система координат

МСК-67, зона 2

Зона №

2

Обоз- начение харак- терных точек границ	Координаты, м				Метод определения координат	Формулы, примененные для расчета средней квадратической погрешности определения координат характерных точек границ (Mt), с подставленными в такие формулы значениями и итоговые (вычисленные) значения Mt, м	Описание закрепления точки
	содержатся в Едином государственном реестре недвижимости		определены в результате выполнения комплексных кадастровых работ				
	X	Y	X	Y			
1	2	3	4	5	6	7	8
512	561 280,77	2 221 879,30	—	—	Метод спутниковых геодезических измерений (определений)	0,10	—
513	561 287,11	2 221 963,26	—	—			
514	561 261,30	2 221 964,78	—	—			
515	561 256,75	2 221 880,83	—	—			
н516У	—	—	561 285,63	2 221 879,53		$\sqrt{(0,08^2 + 0,06^2)} = 0,10$	
н517У	—	—	561 291,97	2 221 963,49			
н518У	—	—	561 266,16	2 221 965,01			
н519У	—	—	561 261,61	2 221 881,06			
512	561 280,77	2 221 879,30	—	—		0,10	

2. Сведения о частях границ уточняемого земельного участка с кадастровым номером

67:03:1270102:180

:

Обозначение части границ		Горизонтальное проложение (S), м	Описание прохождения части границ	Сведения о согласовании местоположения границ (согласовано/спорное)
от т.	до т.			
1	2	3	4	5
н516У	н517У	84,20	—	согласовано
н517У	н518У	25,85		

1	2	3	4	5
н518У	н519У	84,07	—	согласовано
н519У	н516У	24,07		
3. Сведения о характеристиках уточняемого земельного участка с кадастровым номером				67:03:1270102:180 :
№ п/п	Наименование характеристики		Значение характеристики	
1	2		3	
1.	Адрес земельного участка		—	
1.1.	Сведения о местоположении земельного участка (при отсутствии адреса) в структурированном в соответствии с федеральной информационной адресной системой виде		Российская Федерация, Смоленская область, Гагаринский р-н, Гагаринское с/п, Юрино д	
1.2.	Дополнительные сведения о местоположении земельного участка		—	
2.	Площадь земельного участка ± величина погрешности определения (вычисления) площади (Р ± ΔР), м²		2 100 ± 16,00	
3.	Формула, примененная для вычисления предельной погрешности определения площади земельного участка, с подставленными значениями и итоговые (вычисленные) значения		3,5*0,10*√(2 100,00) = 16	
4.	Площадь земельного участка согласно сведениям Единого государственного реестра недвижимости (Ркад), м²		2 100,00	
5.	Оценка расхождения Р и Ркад (Р - Ркад), м²		0	
6.	Предельный минимальный и максимальный размеры земельного участка (Рмин и Рмакс), м²		Рмин = 600 Рмакс = 5 000	
7.	Кадастровый или иной государственный учетный номер (инвентарный) здания, сооружения, объекта незавершенного строительства, расположенного на земельном участке		—	
8.	Вид (виды) разрешенного использования		Для ведения личного подсобного хозяйства	
8.1.	Дополнительные сведения об использовании земельного участка		—	
9.	Сведения о земельных участках (землях общего пользования, территории общего пользования), посредством которых обеспечивается доступ		Земли (земельные участки) общего пользования	
10.	Иные сведения		—	
4. Пояснения к сведениям об уточняемом земельном участке с кадастровым номером				67:03:1270102:180 :
1.	—			

1. Сведения о характерных точках границ уточняемого земельного участка с кадастровым номером					67:03:1270102:193			:
Система координат			МСК-67, зона 2		Зона №			2
Обоз- начение харак- терных точек границ	Координаты, м				Метод определения координат	Формулы, примененные для расчета средней квадратической погрешности определения координат характерных точек границ (Mt), с подставленными в такие формулы значениями и итоговые (вычисленные) значения Mt, м	Описание закрепления точки	
	содержатся в Едином государственном реестре недвижимости		определены в результате выполнения комплексных кадастровых работ					
	X	Y	X	Y				
1	2	3	4	5	6	7	8	
н878У	—	—	561 406,82	2 221 624,30	Метод спутниковых геодезических измерений (определений)	$\sqrt{(0,08^2 + 0,06^2)} = 0,10$	—	
н881У	—	—	561 433,98	2 221 621,39				
н882У	—	—	561 438,02	2 221 641,61				
н879У	—	—	561 409,45	2 221 645,63				
875	561 400,51	2 221 625,30	—	—		0,10		
883	561 427,53	2 221 621,31	—	—				
884	561 432,38	2 221 641,35	—	—				
876	561 403,99	2 221 646,51	—	—				
н878У	—	—	561 406,82	2 221 624,30		$\sqrt{(0,08^2 + 0,06^2)} = 0,10$		
2. Сведения о частях границ уточняемого земельного участка с кадастровым номером					67:03:1270102:193			:
Обозначение части границ		Горизонтальное проложение (S), м	Описание прохождения части границ		Сведения о согласовании местоположения границ (согласовано/спорное)			
от т.	до т.							
1	2	3	4		5			
н878У	н881У	27,32	—		согласовано			
н881У	н882У	20,62						

1	2	3	4	5
н882У	н879У	28,85	—	согласовано
н879У	н878У	21,49		
3. Сведения о характеристиках уточняемого земельного участка с кадастровым номером			67:03:1270102:193 :	
№ п/п	Наименование характеристики		Значение характеристики	
1	2		3	
1.	Адрес земельного участка		—	
1.1.	Сведения о местоположении земельного участка (при отсутствии адреса) в структурированном в соответствии с федеральной информационной адресной системой виде		Российская Федерация, Смоленская область, Гагаринский р-н, Гагаринское с/п, Юрино д	
1.2.	Дополнительные сведения о местоположении земельного участка		—	
2.	Площадь земельного участка ± величина погрешности определения (вычисления) площади (Р ± ΔР), м²		590 ± 9,00	
3.	Формула, примененная для вычисления предельной погрешности определения площади земельного участка, с подставленными значениями и итоговые (вычисленные) значения		3,5*0,10*√(590,00) = 9	
4.	Площадь земельного участка согласно сведениям Единого государственного реестра недвижимости (Ркад), м²		591,00	
5.	Оценка расхождения Р и Ркад (Р - Ркад), м²		1	
6.	Предельный минимальный и максимальный размеры земельного участка (Рмин и Рмакс), м²		Рмин = 600 Рмакс = 5 000	
7.	Кадастровый или иной государственный учетный номер (инвентарный) здания, сооружения, объекта незавершенного строительства, расположенного на земельном участке		—	
8.	Вид (виды) разрешенного использования		Для ведения личного подсобного хозяйства	
8.1.	Дополнительные сведения об использовании земельного участка		—	
9.	Сведения о земельных участках (землях общего пользования, территории общего пользования), посредством которых обеспечивается доступ		Земли (земельные участки) общего пользования	
10.	Иные сведения		—	
4. Пояснения к сведениям об уточняемом земельном участке с кадастровым номером			67:03:1270102:193 :	
1.	—			

1. Сведения о характерных точках границ уточняемого земельного участка с кадастровым номером					67:03:1270102:197		
Система координат					МСК-67, зона 2		
					Зона № 2		
Обоз- начение харак- терных точек границ	Координаты, м				Метод определения координат	Формулы, примененные для расчета средней квадратической погрешности определения координат характерных точек границ (Mt), с подставленными в такие формулы значениями и итоговые (вычисленные) значения Mt, м	Описание закрепления точки
	содержатся в Едином государственном реестре недвижимости		определены в результате выполнения комплексных кадастровых работ				
	X	Y	X	Y			
1	2	3	4	5	6	7	8
546	561 475,58	2 221 877,84	—	—	Метод спутниковых геодезических измерений (определений)	0,10	—
547	561 481,79	2 221 921,67	—	—			
548	561 482,27	2 221 953,76	—	—			
549	561 456,16	2 221 954,71	—	—			
550	561 454,43	2 221 913,67	—	—			
551	561 442,83	2 221 911,15	—	—			
552	561 438,84	2 221 882,39	—	—			
н553У	—	—	561 479,61	2 221 878,67		$\sqrt{(0,08^2 + 0,06^2)} = 0,10$	
н554У	—	—	561 485,82	2 221 922,50			
н555У	—	—	561 486,30	2 221 954,59			
н556У	—	—	561 460,19	2 221 955,54			
н557У	—	—	561 458,46	2 221 914,50			

1	2	3	4	5	6	7	8
н558У	—	—	561 446,86	2 221 911,98	Метод спутниковых геодезических измерений (определений)	$\sqrt{(0,08^2 + 0,06^2)} = 0,10$	—
н559У	—	—	561 442,87	2 221 883,22			
546	561 475,58	2 221 877,84	—	—		0,10	

2. Сведения о частях границ уточняемого земельного участка с кадастровым номером 67:03:1270102:197 :

Обозначение части границ		Горизонтальное проложение (S), м	Описание прохождения части границ	Сведения о согласовании местоположения границ (согласовано/спорное)
от т.	до т.			
1	2	3	4	5
н553У	н554У	44,27	—	согласовано
н554У	н555У	32,09		
н555У	н556У	26,13		
н556У	н557У	41,08		
н557У	н558У	11,87		
н558У	н559У	29,04		
н559У	н553У	37,02		

3. Сведения о характеристиках уточняемого земельного участка с кадастровым номером 67:03:1270102:197 :

№ п/п	Наименование характеристики	Значение характеристики
1	2	3
1.	Адрес земельного участка	—
1.1.	Сведения о местоположении земельного участка (при отсутствии адреса) в структурированном в соответствии с федеральной информационной адресной системой виде	Российская Федерация, Смоленская область, Гагаринский р-н, Гагаринское с/п, Юрино д
1.2.	Дополнительные сведения о местоположении земельного участка	—
2.	Площадь земельного участка ± величина погрешности определения (вычисления) площади ($P \pm \Delta P$), м²	$2\,320 \pm 17,00$
3.	Формула, примененная для вычисления предельной погрешности определения площади земельного участка, с подставленными значениями и итоговые (вычисленные) значения	$3,5 * 0,10 * \sqrt{(2\,320,00)} = 17$
4.	Площадь земельного участка согласно сведениям Единого государственного реестра недвижимости (Ркад), м²	2 320,00

1	2	3					
5.	Оценка расхождения Р и Ркад (Р - Ркад), м²	0					
6.	Предельный минимальный и максимальный размеры земельного участка (Рмин и Рмакс), м²	Рмин = 600 Рмакс = 5 000					
7.	Кадастровый или иной государственный учетный номер (инвентарный) здания, сооружения, объекта незавершенного строительства, расположенного на земельном участке	—					
8.	Вид (виды) разрешенного использования	Для ведения личного подсобного хозяйства					
8.1.	Дополнительные сведения об использовании земельного участка	—					
9.	Сведения о земельных участках (землях общего пользования, территории общего пользования), посредством которых обеспечивается доступ	Земли (земельные участки) общего пользования					
10.	Иные сведения	—					
4. Пояснения к сведениям об уточняемом земельном участке с кадастровым номером		67:03:1270102:197 :					
1.	—						
1. Сведения о характерных точках границ уточняемого земельного участка с кадастровым номером		67:03:1270102:198 :					
Система координат МСК-67, зона 2		Зона № 2					
Обоз- начение харак- терных точек границ	Координаты, м		Метод определения координат	Формулы, примененные для расчета средней квадратической погрешности определения координат характерных точек границ (Mt), с подставленными в такие формулы значениями и итоговые (вычисленные) значения Mt, м	Описание закрепления точки		
	содержатся в Едином государственном реестре недвижимости					определены в результате выполнения комплексных кадастровых работ	
	X	Y				X	Y
1	2	3	4	5	6	7	8
663	561 135,12	2 221 942,37	—	—	Метод спутниковых геодезических измерений (определений)	0,10	—
664	561 084,57	2 221 946,61	—	—			
665	561 082,67	2 221 928,50	—	—			
666	561 123,15	2 221 924,38	—	—			

1	2	3	4	5	6	7	8
667	561 123,77	2 221 928,78	—	—	Метод спутниковых геодезических измерений (определений)	0,10	—
668	561 133,85	2 221 928,54	—	—			
н669У	—	—	561 141,61	2 221 946,45			
н670У	—	—	561 091,06	2 221 950,69			
н671У	—	—	561 089,16	2 221 932,58			
н672У	—	—	561 129,64	2 221 928,46			
н673У	—	—	561 130,26	2 221 932,86			
н674У	—	—	561 140,34	2 221 932,62			
663	561 135,12	2 221 942,37	—	—		0,10	

2. Сведения о частях границ уточняемого земельного участка с кадастровым номером
67:03:1270102:198
:

Обозначение части границ		Горизонтальное проложение (S), м	Описание прохождения части границ	Сведения о согласовании местоположения границ (согласовано/спорное)
от т.	до т.			
1	2	3	4	5
н669У	н670У	50,73	—	согласовано
н670У	н671У	18,21		
н671У	н672У	40,69		
н672У	н673У	4,44		
н673У	н674У	10,08		
н674У	н669У	13,89		

3. Сведения о характеристиках уточняемого земельного участка с кадастровым номером
67:03:1270102:198
:

№ п/п	Наименование характеристики	Значение характеристики
1	2	3

1	2	3
1.	Адрес земельного участка	—
1.1.	Сведения о местоположении земельного участка (при отсутствии адреса) в структурированном в соответствии с федеральной информационной адресной системой виде	Российская Федерация, Смоленская область, Гагаринский р-н, Гагаринское с/п, Юрино д
1.2.	Дополнительные сведения о местоположении земельного участка	—
2.	Площадь земельного участка \pm величина погрешности определения (вычисления) площади ($P \pm \Delta P$), м ²	$900 \pm 11,00$
3.	Формула, примененная для вычисления предельной погрешности определения площади земельного участка, с подставленными значениями и итоговые (вычисленные) значения	$3,5*0,10*\sqrt{(900,00)} = 11$
4.	Площадь земельного участка согласно сведениям Единого государственного реестра недвижимости (Ркад), м ²	900,00
5.	Оценка расхождения Р и Ркад ($P - P_{кад}$), м ²	0
6.	Предельный минимальный и максимальный размеры земельного участка (Рмин и Рмакс), м ²	Рмин = 600 Рмакс = 5 000
7.	Кадастровый или иной государственный учетный номер (инвентарный) здания, сооружения, объекта незавершенного строительства, расположенного на земельном участке	—
8.	Вид (виды) разрешенного использования	Для ведения личного подсобного хозяйства
8.1.	Дополнительные сведения об использовании земельного участка	—
9.	Сведения о земельных участках (землях общего пользования, территории общего пользования), посредством которых обеспечивается доступ	Земли (земельные участки) общего пользования
10.	Иные сведения	—
4. Пояснения к сведениям об уточняемом земельном участке с кадастровым номером		67:03:1270102:198 :
1.	—	

1. Сведения о характерных точках границ уточняемого земельного участка с кадастровым номером67:03:1270102:201:

Система координатМСК-67, зона 2Зона №2

Обоз- начение харак- терных точек границ	Координаты, м				Метод определения координат	Формулы, примененные для расчета средней квадратической погрешности определения координат характерных точек границ (Mt), с подставленными в такие формулы значениями и итоговые (вычисленные) значения Mt, м	Описание закрепления точки
	содержатся в Едином государственном реестре недвижимости		определены в результате выполнения комплексных кадастровых работ				
	X	Y	X	Y			
1	2	3	4	5	6	7	8
36	24 801,72	18 579,56	24 801,72	18 579,56	Метод спутниковых геодезических измерений (определений)	—	—
37	24 829,34	18 569,84	24 829,34	18 569,84			
38	24 842,28	18 603,01	24 842,28	18 603,01			
39	24 812,84	18 613,57	24 812,84	18 613,57			
36	24 801,72	18 579,56	24 801,72	18 579,56			

2. Сведения о частях границ уточняемого земельного участка с кадастровым номером67:03:1270102:201:

Обозначение части границ		Горизонтальное проложение (S), м	Описание прохождения части границ	Сведения о согласовании местоположения границ (согласовано/спорное)
от т.	до т.			
1	2	3	4	5
36	37	29,28	—	согласовано
37	38	35,60		
38	39	31,28		
39	36	35,78		

3. Сведения о характеристиках уточняемого земельного участка с кадастровым номером67:03:1270102:201:

№ п/п	Наименование характеристики	Значение характеристики
1	2	3

1	2	3
1.	Адрес земельного участка	—
1.1.	Сведения о местоположении земельного участка (при отсутствии адреса) в структурированном в соответствии с федеральной информационной адресной системой виде	Российская Федерация, Смоленская область, Гагаринский р-н, Гагаринское с/п, Юрино д
1.2.	Дополнительные сведения о местоположении земельного участка	—
2.	Площадь земельного участка \pm величина погрешности определения (вычисления) площади ($P \pm \Delta P$), м ²	$1\,080 \pm 12,00$
3.	Формула, примененная для вычисления предельной погрешности определения площади земельного участка, с подставленными значениями и итоговые (вычисленные) значения	$3,5*0,10*\sqrt{(1\,080,00)} = 12$
4.	Площадь земельного участка согласно сведениям Единого государственного реестра недвижимости (Ркад), м ²	1 080,00
5.	Оценка расхождения Р и Ркад ($P - P_{\text{кад}}$), м ²	0
6.	Предельный минимальный и максимальный размеры земельного участка ($P_{\text{мин}}$ и $P_{\text{макс}}$), м ²	$P_{\text{мин}} = 600$ $P_{\text{макс}} = 5\,000$
7.	Кадастровый или иной государственный учетный номер (инвентарный) здания, сооружения, объекта незавершенного строительства, расположенного на земельном участке	—
8.	Вид (виды) разрешенного использования	Для ведения личного подсобного хозяйства
8.1.	Дополнительные сведения об использовании земельного участка	—
9.	Сведения о земельных участках (землях общего пользования, территории общего пользования), посредством которых обеспечивается доступ	Земли (земельные участки) общего пользования
10.	Иные сведения	—
4. Пояснения к сведениям об уточняемом земельном участке с кадастровым номером		67:03:1270102:201 :
1.	—	

1. Сведения о характерных точках границ уточняемого земельного участка с кадастровым номером67:03:1270102:202:

Система координатМСК-67, зона 2Зона №2

Обоз- начение харак- терных точек границ	Координаты, м				Метод определения координат	Формулы, примененные для расчета средней квадратической погрешности определения координат характерных точек границ (Mt), с подставленными в такие формулы значениями и итоговые (вычисленные) значения Mt, м	Описание закрепления точки
	содержатся в Едином государственном реестре недвижимости		определены в результате выполнения комплексных кадастровых работ				
	X	Y	X	Y			
1	2	3	4	5	6	7	8
40	25 250,49	18 284,50	25 250,49	18 284,50	Метод спутниковых геодезических измерений (определений)	—	—
41	25 255,11	18 298,84	25 255,11	18 298,84			
42	25 242,48	18 303,02	25 242,48	18 303,02			
43	25 237,88	18 288,81	25 237,88	18 288,81			
40	25 250,49	18 284,50	25 250,49	18 284,50			

2. Сведения о частях границ уточняемого земельного участка с кадастровым номером67:03:1270102:202:

Обозначение части границ		Горизонтальное проложение (S), м	Описание прохождения части границ	Сведения о согласовании местоположения границ (согласовано/спорное)
от т.	до т.			
1	2	3	4	5
40	41	15,07	—	согласовано
41	42	13,30		
42	43	14,94		
43	40	13,33		

3. Сведения о характеристиках уточняемого земельного участка с кадастровым номером67:03:1270102:202:

№ п/п	Наименование характеристики	Значение характеристики
1	2	3

1	2	3
1.	Адрес земельного участка	Российская Федерация, Смоленская область, муниципальный район Гагаринский, сельское поселение Гагаринское, деревня Юрино, улица Парковая, земельный участок 1
1.1.	Сведения о местоположении земельного участка (при отсутствии адреса) в структурированном в соответствии с федеральной информационной адресной системой виде	—
1.2.	Дополнительные сведения о местоположении земельного участка	—
2.	Площадь земельного участка \pm величина погрешности определения (вычисления) площади ($P \pm \Delta P$), м ²	$200 \pm 5,00$
3.	Формула, примененная для вычисления предельной погрешности определения площади земельного участка, с подставленными значениями и итоговые (вычисленные) значения	$3,5*0,10*\sqrt{(200,00)} = 5$
4.	Площадь земельного участка согласно сведениям Единого государственного реестра недвижимости (Ркад), м ²	200,00
5.	Оценка расхождения Р и Ркад ($P - P_{кад}$), м ²	0
6.	Предельный минимальный и максимальный размеры земельного участка ($P_{мин}$ и $P_{макс}$), м ²	$P_{мин} = 600$ $P_{макс} = 5\ 000$
7.	Кадастровый или иной государственный учетный номер (инвентарный) здания, сооружения, объекта незавершенного строительства, расположенного на земельном участке	—
8.	Вид (виды) разрешенного использования	Магазин
8.1.	Дополнительные сведения об использовании земельного участка	—
9.	Сведения о земельных участках (землях общего пользования, территории общего пользования), посредством которых обеспечивается доступ	Земли (земельные участки) общего пользования
10.	Иные сведения	—
4. Пояснения к сведениям об уточняемом земельном участке с кадастровым номером		67:03:1270102:202 :
1.	—	

1. Сведения о характерных точках границ уточняемого земельного участка с кадастровым номером

67:03:1270102:203

:

Система координат

МСК-67, зона 2

Зона №

2

Обоз- начение харак- терных точек границ	Координаты, м				Метод определения координат	Формулы, примененные для расчета средней квадратической погрешности определения координат характерных точек границ (Mt), с подставленными в такие формулы значениями и итоговые (вычисленные) значения Mt, м	Описание закрепления точки
	содержатся в Едином государственном реестре недвижимости		определены в результате выполнения комплексных кадастровых работ				
	X	Y	X	Y			
1	2	3	4	5	6	7	8
44	25 067,08	18 985,59	25 067,08	18 985,59	Метод спутниковых геодезических измерений (определений)	—	—
45	25 076,56	18 984,07	25 076,56	18 984,07			
46	25 077,45	18 984,76	25 077,45	18 984,76			
47	25 094,71	18 982,68	25 094,71	18 982,68			
48	25 116,90	19 109,57	25 116,90	19 109,57			
49	25 090,50	19 114,13	25 090,50	19 114,13			
50	25 074,13	19 023,46	25 074,13	19 023,46			
51	25 071,63	19 007,49	25 071,63	19 007,49			
44	25 067,08	18 985,59	25 067,08	18 985,59			

2. Сведения о частях границ уточняемого земельного участка с кадастровым номером

67:03:1270102:203

:

Обозначение части границ		Горизонтальное проложение (S), м	Описание прохождения части границ	Сведения о согласовании местоположения границ (согласовано/спорное)
от т.	до т.			
1	2	3	4	5
44	45	9,60	—	согласовано
45	46	1,13		

1	2	3	4	5
46	47	17,38	—	согласовано
47	48	128,82		
48	49	26,79		
49	50	92,14		
50	51	16,16		
51	44	22,37		

3. Сведения о характеристиках уточняемого земельного участка с кадастровым номером 67:03:1270102:203 :

№ п/п	Наименование характеристики	Значение характеристики
1	2	3
1.	Адрес земельного участка	—
1.1.	Сведения о местоположении земельного участка (при отсутствии адреса) в структурированном в соответствии с федеральной информационной адресной системой виде	Российская Федерация, Смоленская область, Гагаринский р-н, Гагаринское с/п, Юрино д
1.2.	Дополнительные сведения о местоположении земельного участка	—
2.	Площадь земельного участка \pm величина погрешности определения (вычисления) площади ($P \pm \Delta P$), м ²	$3\,517 \pm 21,00$
3.	Формула, примененная для вычисления предельной погрешности определения площади земельного участка, с подставленными значениями и итоговые (вычисленные) значения	$3,5*0,10*\sqrt{(3\,517,00)} = 21$
4.	Площадь земельного участка согласно сведениям Единого государственного реестра недвижимости (Ркад), м ²	3 500,00
5.	Оценка расхождения Р и Ркад ($P - P_{кад}$), м ²	17
6.	Предельный минимальный и максимальный размеры земельного участка ($P_{мин}$ и $P_{макс}$), м ²	$P_{мин} = 600$ $P_{макс} = 5\,000$
7.	Кадастровый или иной государственный учетный номер (инвентарный) здания, сооружения, объекта незавершенного строительства, расположенного на земельном участке	—
8.	Вид (виды) разрешенного использования	Для ведения личного подсобного хозяйства
8.1.	Дополнительные сведения об использовании земельного участка	—
9.	Сведения о земельных участках (землях общего пользования, территории общего пользования), посредством которых обеспечивается доступ	Земли (земельные участки) общего пользования
10.	Иные сведения	—

4. Пояснения к сведениям об уточняемом земельном участке с кадастровым номером

67:03:1270102:203

:

1.	—
----	---

1. Сведения о характерных точках границ уточняемого земельного участка с кадастровым номером

67:03:1270102:204

:

Система координат

МСК-67, зона 2

Зона №

2

Обоз- начение харак- терных точек границ	Координаты, м				Метод определения координат	Формулы, примененные для расчета средней квадратической погрешности определения координат характерных точек границ (Mt), с подставленными в такие формулы значениями и итоговые (вычисленные) значения Mt, м	Описание закрепления точки
	содержатся в Едином государственном реестре недвижимости		определены в результате выполнения комплексных кадастровых работ				
	X	Y	X	Y			
1	2	3	4	5	6	7	8
774	561 402,50	2 221 732,11	—	—	Метод спутниковых геодезических измерений (определений)	0,10	—
775	561 404,34	2 221 732,41	—	—			
776	561 448,89	2 221 726,39	—	—			
777	561 452,27	2 221 753,13	—	—			
778	561 405,17	2 221 760,27	—	—			
н779У	—	—	561 407,75	2 221 732,26		$\sqrt{(0,08^2 + 0,06^2)} = 0,10$	
н780У	—	—	561 409,59	2 221 732,56			
н781У	—	—	561 454,14	2 221 726,54			
н782У	—	—	561 457,52	2 221 753,28			
н783У	—	—	561 410,42	2 221 760,42			
774	561 402,50	2 221 732,11	—	—		0,10	

2. Сведения о частях границ уточняемого земельного участка с кадастровым номером				67:03:1270102:204		:
Обозначение части границ		Горизонтальное проложение (S), м	Описание прохождения части границ	Сведения о согласовании местоположения границ (согласовано/спорное)		
от т.	до т.					
1	2	3	4	5		
н779У	н780У	1,86	—	согласовано		
н780У	н781У	44,95				
н781У	н782У	26,95				
н782У	н783У	47,64				
н783У	н779У	28,29				
3. Сведения о характеристиках уточняемого земельного участка с кадастровым номером				67:03:1270102:204		:
№ п/п	Наименование характеристики		Значение характеристики			
1	2		3			
1.	Адрес земельного участка		—			
1.1.	Сведения о местоположении земельного участка (при отсутствии адреса) в структурированном в соответствии с федеральной информационной адресной системой виде		Российская Федерация, Смоленская область, Гагаринский р-н, Гагаринское с/п, Юрино д			
1.2.	Дополнительные сведения о местоположении земельного участка		—			
2.	Площадь земельного участка ± величина погрешности определения (вычисления) площади (Р ± ΔР), м²		1 290 ± 13,00			
3.	Формула, примененная для вычисления предельной погрешности определения площади земельного участка, с подставленными значениями и итоговые (вычисленные) значения		3,5*0,10*√(1 290,00) = 13			
4.	Площадь земельного участка согласно сведениям Единого государственного реестра недвижимости (Ркад), м²		1 300,00			
5.	Оценка расхождения Р и Ркад (Р - Ркад), м²		10			
6.	Предельный минимальный и максимальный размеры земельного участка (Рмин и Рмакс), м²		Рмин = 600 Рмакс = 5 000			
7.	Кадастровый или иной государственный учетный номер (инвентарный) здания, сооружения, объекта незавершенного строительства, расположенного на земельном участке		—			
8.	Вид (виды) разрешенного использования		Для ведения личного подсобного хозяйства			
8.1.	Дополнительные сведения об использовании земельного участка		—			

1	2				3				
9.	Сведения о земельных участках (землях общего пользования, территории общего пользования), посредством которых обеспечивается доступ				Земли (земельные участки) общего пользования				
10.	Иные сведения				—				
4. Пояснения к сведениям об уточняемом земельном участке с кадастровым номером					67:03:1270102:204			:	
1.	—								
1. Сведения о характерных точках границ уточняемого земельного участка с кадастровым номером					67:03:1270102:205				:
Система координат					МСК-67, зона 2			Зона № 2	
Обозначение характерных точек границ	Координаты, м				Метод определения координат	Формулы, примененные для расчета средней квадратической погрешности определения координат характерных точек границ (Mt), с подставленными в такие формулы значениями и итоговые (вычисленные) значения Mt, м	Описание закрепления точки		
	содержатся в Едином государственном реестре недвижимости		определены в результате выполнения комплексных кадастровых работ						
	X	Y	X	Y					
1	2	3	4	5	6	7	8		
741	561 306,54	2 221 685,23	—	—	Метод спутниковых геодезических измерений (определений)	0,10	Закрепление отсутствует		
757	561 318,47	2 221 684,13	—	—			—		
758	561 333,43	2 221 830,34	—	—					
759	561 320,93	2 221 831,19	—	—					
н745У	—	—	561 306,51	2 221 707,33		$\sqrt{(0,08^2 + 0,06^2)} = 0,10$	Закрепление отсутствует		
н760У	—	—	561 318,44	2 221 706,23			—		
н761У	—	—	561 333,40	2 221 852,44					
н746У	—	—	561 320,90	2 221 853,30			Закрепление отсутствует		

1	2	3	4	5	6	7	8
741	561 306,54	2 221 685,23	—	—	Метод спутниковых геодезических измерений (определений)	0,10	Закрепление отсутствует

2. Сведения о частях границ уточняемого земельного участка с кадастровым номером 67:03:1270102:205 :

Обозначение части границ		Горизонтальное проложение (S), м	Описание прохождения части границ	Сведения о согласовании местоположения границ (согласовано/спорное)
от т.	до т.			
1	2	3	4	5
н745У	н760У	11,98	—	согласовано
н760У	н761У	146,97		
н761У	н746У	12,53		
н746У	н745У	146,68		

3. Сведения о характеристиках уточняемого земельного участка с кадастровым номером 67:03:1270102:205 :

№ п/п	Наименование характеристики	Значение характеристики
1	2	3
1.	Адрес земельного участка	—
1.1.	Сведения о местоположении земельного участка (при отсутствии адреса) в структурированном в соответствии с федеральной информационной адресной системой виде	Российская Федерация, Смоленская область, Гагаринский р-н, Гагаринское с/п, Юрино д
1.2.	Дополнительные сведения о местоположении земельного участка	—
2.	Площадь земельного участка \pm величина погрешности определения (вычисления) площади ($P \pm \Delta P$), м ²	$1\,799 \pm 15,00$
3.	Формула, примененная для вычисления предельной погрешности определения площади земельного участка, с подставленными значениями и итоговые (вычисленные) значения	$3,5 \cdot 0,10 \cdot \sqrt{(1\,799,00)} = 15$
4.	Площадь земельного участка согласно сведениям Единого государственного реестра недвижимости (Ркад), м ²	1 800,00
5.	Оценка расхождения Р и Ркад ($P - P_{кад}$), м ²	1
6.	Предельный минимальный и максимальный размеры земельного участка (Рмин и Рмакс), м ²	Рмин = 600 Рмакс = 5 000
7.	Кадастровый или иной государственный учетный номер (инвентарный) здания, сооружения, объекта незавершенного строительства, расположенного на земельном участке	—
8.	Вид (виды) разрешенного использования	Для ведения личного подсобного хозяйства

1	2				3		
8.1.	Дополнительные сведения об использовании земельного участка				—		
9.	Сведения о земельных участках (землях общего пользования, территории общего пользования), посредством которых обеспечивается доступ				Земли (земельные участки) общего пользования		
10.	Иные сведения				—		
4. Пояснения к сведениям об уточняемом земельном участке с кадастровым номером					67:03:1270102:205 :		
1.	—						
1. Сведения о характерных точках границ уточняемого земельного участка с кадастровым номером					67:03:1270102:206 :		
Система координат МСК-67, зона 2					Зона № 2		
Обозначение характерных точек границ	Координаты, м				Метод определения координат	Формулы, примененные для расчета средней квадратической погрешности определения координат характерных точек границ (Mt), с подставленными в такие формулы значениями и итоговые (вычисленные) значения Mt, м	Описание закрепления точки
	содержатся в Едином государственном реестре недвижимости		определены в результате выполнения комплексных кадастровых работ				
	X	Y	X	Y			
1	2	3	4	5	6	7	8
784	561 445,83	2 221 700,47	—	—	Метод спутниковых геодезических измерений (определений)	0,10	—
776	561 448,89	2 221 726,39	—	—			
775	561 404,34	2 221 732,41	—	—			
785	561 401,59	2 221 707,18	—	—			
786	561 424,65	2 221 703,19	—	—			
н787У	—	—	561 451,08	2 221 700,62		$\sqrt{(0,08^2 + 0,06^2)} = 0,10$	
н781У	—	—	561 454,14	2 221 726,54			
н780У	—	—	561 409,59	2 221 732,56			

1	2	3	4	5	6	7	8
н788У	—	—	561 406,84	2 221 707,33	Метод спутниковых геодезических измерений (определений)	$\sqrt{(0,08^2 + 0,06^2)} = 0,10$	—
н789У	—	—	561 429,82	2 221 703,34			
784	561 445,83	2 221 700,47	—	—		0,10	

2. Сведения о частях границ уточняемого земельного участка с кадастровым номером 67:03:1270102:206 :

Обозначение части границ		Горизонтальное проложение (S), м	Описание прохождения части границ	Сведения о согласовании местоположения границ (согласовано/спорное)
от т.	до т.			
1	2	3	4	5
н787У	н781У	26,10	—	согласовано
н781У	н780У	44,95		
н780У	н788У	25,38		
н788У	н789У	23,32		
н789У	н787У	21,43		

3. Сведения о характеристиках уточняемого земельного участка с кадастровым номером 67:03:1270102:206 :

№ п/п	Наименование характеристики	Значение характеристики
1	2	3
1.	Адрес земельного участка	—
1.1.	Сведения о местоположении земельного участка (при отсутствии адреса) в структурированном в соответствии с федеральной информационной адресной системой виде	Российская Федерация, Смоленская область, Гагаринский р-н, Гагаринское с/п, Юрино д
1.2.	Дополнительные сведения о местоположении земельного участка	—
2.	Площадь земельного участка ± величина погрешности определения (вычисления) площади ($P \pm \Delta P$), м²	$1\,165 \pm 12,00$
3.	Формула, примененная для вычисления предельной погрешности определения площади земельного участка, с подставленными значениями и итоговые (вычисленные) значения	$3,5 * 0,10 * \sqrt{(1\,165,00)} = 12$
4.	Площадь земельного участка согласно сведениям Единого государственного реестра недвижимости (Ркад), м²	1 165,00
5.	Оценка расхождения Р и Ркад ($P - P_{кад}$), м²	0

1	2				3		
6.	Предельный минимальный и максимальный размеры земельного участка (Рмин и Рмакс), м²				Рмин = 600 Рмакс = 5 000		
7.	Кадастровый или иной государственный учетный номер (инвентарный) здания, сооружения, объекта незавершенного строительства, расположенного на земельном участке				—		
8.	Вид (виды) разрешенного использования				Для ведения личного подсобного хозяйства		
8.1.	Дополнительные сведения об использовании земельного участка				—		
9.	Сведения о земельных участках (землях общего пользования, территории общего пользования), посредством которых обеспечивается доступ				Земли (земельные участки) общего пользования		
10.	Иные сведения				—		
4. Пояснения к сведениям об уточняемом земельном участке с кадастровым номером					67:03:1270102:206 :		
1.	—						
1. Сведения о характерных точках границ уточняемого земельного участка с кадастровым номером					67:03:1270102:211 :		
Система координат МСК-67, зона 2					Зона № 2		
Обоз- начение харак- терных точек границ	Координаты, м				Метод определения координат	Формулы, примененные для расчета средней квадратической погрешности определения координат характерных точек границ (Mt), с подставленными в такие формулы значениями и итоговые (вычисленные) значения Mt, м	Описание закрепления точки
	содержатся в Едином государственном реестре недвижимости		определены в результате выполнения комплексных кадастровых работ				
	X	Y	X	Y			
1	2	3	4	5	6	7	8
52	6 164 420,76	1 410 600,11	6 164 420,76	1 410 600,11	Метод спутниковых геодезических измерений (определений)	—	—
53	6 164 418,35	1 410 586,20	6 164 418,35	1 410 586,20			
54	6 164 421,43	1 410 585,58	6 164 421,43	1 410 585,58			
55	6 164 428,80	1 410 584,17	6 164 428,80	1 410 584,17			
56	6 164 442,17	1 410 581,84	6 164 442,17	1 410 581,84			

1	2	3	4	5	6	7	8
57	6 164 444,49	1 410 593,58	6 164 444,49	1 410 593,58	Метод спутниковых геодезических измерений (определений)	—	—
52	6 164 420,76	1 410 600,11	6 164 420,76	1 410 600,11			
52	6 164 420,76	1 410 600,11	6 164 420,76	1 410 600,11	Метод спутниковых геодезических измерений (определений)	—	—
53	6 164 418,35	1 410 586,20	6 164 418,35	1 410 586,20			
54	6 164 421,43	1 410 585,58	6 164 421,43	1 410 585,58			
55	6 164 428,80	1 410 584,17	6 164 428,80	1 410 584,17			
56	6 164 442,17	1 410 581,84	6 164 442,17	1 410 581,84			
57	6 164 444,49	1 410 593,58	6 164 444,49	1 410 593,58			
52	6 164 420,76	1 410 600,11	6 164 420,76	1 410 600,11			

2. Сведения о частях границ уточняемого земельного участка с кадастровым номером
67:03:1270102:211
:

Обозначение части границ		Горизонтальное проложение (S), м	Описание прохождения части границ	Сведения о согласовании местоположения границ (согласовано/спорное)
от т.	до т.			
1	2	3	4	5
52	53	14,12	—	согласовано
53	54	3,14		
54	55	7,50		
55	56	13,57		
56	57	11,97		
57	52	24,61		
52	53	14,12	—	согласовано
53	54	3,14		
54	55	7,50		
55	56	13,57		
56	57	11,97		
57	52	24,61		

3. Сведения о характеристиках уточняемого земельного участка с кадастровым номером <u>67:03:1270102:211</u> :		
№ п/п	Наименование характеристики	Значение характеристики
1	2	3
1.	Адрес земельного участка	—
1.1.	Сведения о местоположении земельного участка (при отсутствии адреса) в структурированном в соответствии с федеральной информационной адресной системой виде	Российская Федерация, Смоленская область, Гагаринский р-н, Гагаринское с/п, Юрино д
1.2.	Дополнительные сведения о местоположении земельного участка	—
2.	Площадь земельного участка ± величина погрешности определения (вычисления) площади ($P \pm \Delta P$), м²	$639 \pm 12,00$, () $319,30 \pm 6,25$, () $319,30 \pm 6,25$
3.	Формула, примененная для вычисления предельной погрешности определения площади земельного участка, с подставленными значениями и итоговые (вычисленные) значения	$6,25 + 6,25 = 13$
4.	Площадь земельного участка согласно сведениям Единого государственного реестра недвижимости (Ркад), м²	319,00
5.	Оценка расхождения Р и Ркад ($P - P_{\text{кад}}$), м²	320
6.	Предельный минимальный и максимальный размеры земельного участка (Рмин и Рмакс), м²	Рмин = 600 Рмакс = 5 000
7.	Кадастровый или иной государственный учетный номер (инвентарный) здания, сооружения, объекта незавершенного строительства, расположенного на земельном участке	—
8.	Вид (виды) разрешенного использования	Для ведения личного подсобного хозяйства
8.1.	Дополнительные сведения об использовании земельного участка	—
9.	Сведения о земельных участках (землях общего пользования, территории общего пользования), посредством которых обеспечивается доступ	—
10.	Иные сведения	—
4. Пояснения к сведениям об уточняемом земельном участке с кадастровым номером <u>67:03:1270102:211</u> :		
1.	—	

1. Сведения о характерных точках границ уточняемого земельного участка с кадастровым номером						67:03:1270102:212		:
Система координат				МСК-67, зона 2		Зона №		2
Обоз- начение харак- терных точек границ	Координаты, м				Метод определения координат	Формулы, примененные для расчета средней квадратической погрешности определения координат характерных точек границ (Mt), с подставленными в такие формулы значениями и итоговые (вычисленные) значения Mt, м	Описание закрепления точки	
	содержатся в Едином государственном реестре недвижимости		определены в результате выполнения комплексных кадастровых работ					
	X	Y	X	Y				
1	2	3	4	5	6	7	8	
951	561 524,94	2 221 944,07	—	—	Метод спутниковых геодезических измерений (определений)	0,10	—	
952	561 533,71	2 221 942,48	—	—				
953	561 538,11	2 221 941,88	—	—				
954	561 540,81	2 221 958,43	—	—				
955	561 516,67	2 221 959,13	—	—				
956	561 495,24	2 221 957,11	—	—				
957	561 489,76	2 221 919,82	—	—				
941	561 493,38	2 221 918,97	—	—			-	
940	561 508,91	2 221 915,33	—	—				
939	561 510,23	2 221 924,10	—	—				
938	561 510,40	2 221 925,28	—	—				
958	561 513,30	2 221 945,99	—	—				—

1	2	3	4	5	6	7	8
н959У	—	—	561 530,48	2 221 945,67	Метод спутниковых геодезических измерений (определений)	$\sqrt{(0,08^2 + 0,06^2)} = 0,10$	—
н960У	—	—	561 539,25	2 221 944,08			
н961У	—	—	561 543,65	2 221 943,48			
н962У	—	—	561 546,35	2 221 960,03			
н963У	—	—	561 522,21	2 221 960,73			
н964У	—	—	561 500,78	2 221 958,71			
н965У	—	—	561 495,30	2 221 921,42			—
н948У	—	—	561 498,92	2 221 920,57			
н947У	—	—	561 514,45	2 221 916,93			
н946У	—	—	561 515,77	2 221 925,70			
н945У	—	—	561 515,94	2 221 926,88			
н966У	—	—	561 518,84	2 221 947,59			
951	561 524,94	2 221 944,07	—	—		0,10	—

2. Сведения о частях границ уточняемого земельного участка с кадастровым номером
67:03:1270102:212
:

Обозначение части границ		Горизонтальное проложение (S), м	Описание прохождения части границ	Сведения о согласовании местоположения границ (согласовано/спорное)
от т.	до т.			
1	2	3	4	5
н959У	н960У	8,91	—	согласовано
н960У	н961У	4,44		
н961У	н962У	16,77		
н962У	н963У	24,15		
н963У	н964У	21,52		

1	2	3	4	5
н964У	н965У	37,69	—	согласовано
н965У	н948У	3,72		
н948У	н947У	15,95		
н947У	н946У	8,87		
н946У	н945У	1,19		
н945У	н966У	20,91		
н966У	н959У	11,80		

3. Сведения о характеристиках уточняемого земельного участка с кадастровым номером 67:03:1270102:212 :

№ п/п	Наименование характеристики	Значение характеристики
1	2	3
1.	Адрес земельного участка	—
1.1.	Сведения о местоположении земельного участка (при отсутствии адреса) в структурированном в соответствии с федеральной информационной адресной системой виде	Российская Федерация, Смоленская область, Гагаринский р-н, Гагаринское с/п, Юрино д, Парковая ул, д 7
1.2.	Дополнительные сведения о местоположении земельного участка	—
2.	Площадь земельного участка ± величина погрешности определения (вычисления) площади ($P \pm \Delta P$), м²	$1\ 180 \pm 12,00$
3.	Формула, примененная для вычисления предельной погрешности определения площади земельного участка, с подставленными значениями и итоговые (вычисленные) значения	$3,5*0,10*\sqrt{(1\ 180,00)} = 12$
4.	Площадь земельного участка согласно сведениям Единого государственного реестра недвижимости (Ркад), м²	1 181,00
5.	Оценка расхождения Р и Ркад ($P - P_{кад}$), м²	1
6.	Предельный минимальный и максимальный размеры земельного участка (Рмин и Рмакс), м²	Рмин = 600 Рмакс = 5 000
7.	Кадастровый или иной государственный учетный номер (инвентарный) здания, сооружения, объекта незавершенного строительства, расположенного на земельном участке	—
8.	Вид (виды) разрешенного использования	Для ведения личного подсобного хозяйства
8.1.	Дополнительные сведения об использовании земельного участка	—
9.	Сведения о земельных участках (землях общего пользования, территории общего пользования), посредством которых обеспечивается доступ	Земли (земельные участки) общего пользования

1	2				3		
10.	Иные сведения				—		
4. Пояснения к сведениям об уточняемом земельном участке с кадастровым номером					67:03:1270102:212		
1.	—						
1. Сведения о характерных точках границ уточняемого земельного участка с кадастровым номером					67:03:1270102:213		
Система координат					МСК-67, зона 2		
Зона №					2		
Обозначение характерных точек границ	Координаты, м				Метод определения координат	Формулы, примененные для расчета средней квадратической погрешности определения координат характерных точек границ (Mt), с подставленными в такие формулы значениями и итоговые (вычисленные) значения Mt, м	Описание закрепления точки
	содержатся в Едином государственном реестре недвижимости		определены в результате выполнения комплексных кадастровых работ				
	X	Y	X	Y			
1	2	3	4	5	6	7	8
580	561 154,84	2 221 988,71	—	—	Метод спутниковых геодезических измерений (определений)	0,10	—
581	561 155,35	2 222 032,43	—	—			
582	561 112,80	2 222 033,83	—	—			
583	561 111,25	2 221 989,44	—	—			
н584У	—	—	561 159,68	2 221 990,17			
н585У	—	—	561 160,19	2 222 033,89			
н586У	—	—	561 117,64	2 222 035,29			
н587У	—	—	561 116,09	2 221 990,90			
580	561 154,84	2 221 988,71	—	—		0,10	

2. Сведения о частях границ уточняемого земельного участка с кадастровым номером				67:03:1270102:213		:
Обозначение части границ		Горизонтальное проложение (S), м	Описание прохождения части границ	Сведения о согласовании местоположения границ (согласовано/спорное)		
от т.	до т.					
1	2	3	4	5		
н584У	н585У	43,72	—	согласовано		
н585У	н586У	42,57				
н586У	н587У	44,42				
н587У	н584У	43,60				
3. Сведения о характеристиках уточняемого земельного участка с кадастровым номером				67:03:1270102:213		:
№ п/п	Наименование характеристики		Значение характеристики			
1	2		3			
1.	Адрес земельного участка		—			
1.1.	Сведения о местоположении земельного участка (при отсутствии адреса) в структурированном в соответствии с федеральной информационной адресной системой виде		Российская Федерация, Смоленская область, Гагаринский р-н, Гагаринское с/п, Юрино д			
1.2.	Дополнительные сведения о местоположении земельного участка		—			
2.	Площадь земельного участка ± величина погрешности определения (вычисления) площади (Р ± ΔР), м²		1 899 ± 15,00			
3.	Формула, примененная для вычисления предельной погрешности определения площади земельного участка, с подставленными значениями и итоговые (вычисленные) значения		3,5*0,10*√(1 899,00) = 15			
4.	Площадь земельного участка согласно сведениям Единого государственного реестра недвижимости (Ркад), м²		1 900,00			
5.	Оценка расхождения Р и Ркад (Р - Ркад), м²		1			
6.	Предельный минимальный и максимальный размеры земельного участка (Рмин и Рмакс), м²		Рмин = 600 Рмакс = 5 000			
7.	Кадастровый или иной государственный учетный номер (инвентарный) здания, сооружения, объекта незавершенного строительства, расположенного на земельном участке		—			
8.	Вид (виды) разрешенного использования		Для ведения личного подсобного хозяйства			
8.1.	Дополнительные сведения об использовании земельного участка		—			
9.	Сведения о земельных участках (землях общего пользования, территории общего пользования), посредством которых обеспечивается доступ		Земли (земельные участки) общего пользования			

1	2				3		
10.	Иные сведения				—		
4. Пояснения к сведениям об уточняемом земельном участке с кадастровым номером					67:03:1270102:213 :		
1.	—						
1. Сведения о характерных точках границ уточняемого земельного участка с кадастровым номером					67:03:1270102:214 :		
Система координат МСК-67, зона 2					Зона № 2		
Обоз- начение харак- терных точек границ	Координаты, м				Метод определения координат	Формулы, примененные для расчета средней квадратической погрешности определения координат характерных точек границ (Mt), с подставленными в такие формулы значениями и итоговые (вычисленные) значения Mt, м	Описание закрепления точки
	содержатся в Едином государственном реестре недвижимости		определены в результате выполнения комплексных кадастровых работ				
	X	Y	X	Y			
1	2	3	4	5	6	7	8
520	561 389,78	2 221 957,58	—	—	Метод спутниковых геодезических измерений (определений)	0,10	—
521	561 370,92	2 221 957,47	—	—			
522	561 364,64	2 221 860,55	—	—			
523	561 384,75	2 221 859,80	—	—			
н524У	—	—	561 394,85	2 221 960,39		$\sqrt{(0,08^2 + 0,06^2)} = 0,10$	
н525У	—	—	561 375,99	2 221 960,28			
н526У	—	—	561 369,78	2 221 863,36			
н527У	—	—	561 389,82	2 221 862,61			
520	561 389,78	2 221 957,58	—	—		0,10	

2. Сведения о частях границ уточняемого земельного участка с кадастровым номером				67:03:1270102:214		:
Обозначение части границ		Горизонтальное проложение (S), м	Описание прохождения части границ	Сведения о согласовании местоположения границ (согласовано/спорное)		
от т.	до т.					
1	2	3	4	5		
н524У	н525У	18,86	—	согласовано		
н525У	н526У	97,12				
н526У	н527У	20,05				
н527У	н524У	97,91				
3. Сведения о характеристиках уточняемого земельного участка с кадастровым номером				67:03:1270102:214		:
№ п/п	Наименование характеристики		Значение характеристики			
1	2		3			
1.	Адрес земельного участка		—			
1.1.	Сведения о местоположении земельного участка (при отсутствии адреса) в структурированном в соответствии с федеральной информационной адресной системой виде		Российская Федерация, Смоленская область, Гагаринский р-н, Гагаринское с/п, Юрино д			
1.2.	Дополнительные сведения о местоположении земельного участка		—			
2.	Площадь земельного участка ± величина погрешности определения (вычисления) площади (Р ± ΔР), м²		1 895 ± 15,00			
3.	Формула, примененная для вычисления предельной погрешности определения площади земельного участка, с подставленными значениями и итоговые (вычисленные) значения		3,5*0,10*√(1 895,00) = 15			
4.	Площадь земельного участка согласно сведениям Единого государственного реестра недвижимости (Ркад), м²		1 900,00			
5.	Оценка расхождения Р и Ркад (Р - Ркад), м²		5			
6.	Предельный минимальный и максимальный размеры земельного участка (Рмин и Рмакс), м²		Рмин = 600 Рмакс = 5 000			
7.	Кадастровый или иной государственный учетный номер (инвентарный) здания, сооружения, объекта незавершенного строительства, расположенного на земельном участке		—			
8.	Вид (виды) разрешенного использования		Для ведения личного подсобного хозяйства			
8.1.	Дополнительные сведения об использовании земельного участка		—			
9.	Сведения о земельных участках (землях общего пользования, территории общего пользования), посредством которых обеспечивается доступ		Земли (земельные участки) общего пользования			

1	2				3				
10.	Иные сведения				—				
4. Пояснения к сведениям об уточняемом земельном участке с кадастровым номером					67:03:1270102:214			:	
1.	—								
1. Сведения о характерных точках границ уточняемого земельного участка с кадастровым номером					67:03:1270102:215				:
Система координат					МСК-67, зона 2				Зона № 2
Обоз- начение харак- терных точек границ	Координаты, м				Метод определения координат	Формулы, примененные для расчета средней квадратической погрешности определения координат характерных точек границ (Mt), с подставленными в такие формулы значениями и итоговые (вычисленные) значения Mt, м	Описание закрепления точки		
	содержатся в Едином государственном реестре недвижимости		определены в результате выполнения комплексных кадастровых работ						
	X	Y	X	Y					
1	2	3	4	5	6	7	8		
446	561 386,00	2 222 097,34	—	—	Метод спутниковых геодезических измерений (определений)	0,10	—		
447	561 367,16	2 222 098,30	—	—					
448	561 365,29	2 222 038,05	—	—					
449	561 384,28	2 222 037,31	—	—					
н450У	—	—	561 392,20	2 222 098,08		$\sqrt{(0,08^2 + 0,06^2)} = 0,10$			
н451У	—	—	561 373,36	2 222 099,04					
н452У	—	—	561 371,49	2 222 038,79					
н453У	—	—	561 390,48	2 222 038,05					
446	561 386,00	2 222 097,34	—	—	0,10				

2. Сведения о частях границ уточняемого земельного участка с кадастровым номером				67:03:1270102:215		:
Обозначение части границ		Горизонтальное проложение (S), м	Описание прохождения части границ	Сведения о согласовании местоположения границ (согласовано/спорное)		
от т.	до т.					
1	2	3	4	5		
н450У	н451У	18,86	—	согласовано		
н451У	н452У	60,28				
н452У	н453У	19,00				
н453У	н450У	60,05				
3. Сведения о характеристиках уточняемого земельного участка с кадастровым номером				67:03:1270102:215		:
№ п/п	Наименование характеристики		Значение характеристики			
1	2		3			
1.	Адрес земельного участка		—			
1.1.	Сведения о местоположении земельного участка (при отсутствии адреса) в структурированном в соответствии с федеральной информационной адресной системой виде		Российская Федерация, Смоленская область, Гагаринский р-н, Гагаринское с/п, Юрино д			
1.2.	Дополнительные сведения о местоположении земельного участка		—			
2.	Площадь земельного участка ± величина погрешности определения (вычисления) площади (Р ± ΔР), м²		1 139 ± 12,00			
3.	Формула, примененная для вычисления предельной погрешности определения площади земельного участка, с подставленными значениями и итоговые (вычисленные) значения		3,5*0,10*√(1 139,00) = 12			
4.	Площадь земельного участка согласно сведениям Единого государственного реестра недвижимости (Ркад), м²		1 140,00			
5.	Оценка расхождения Р и Ркад (Р - Ркад), м²		1			
6.	Предельный минимальный и максимальный размеры земельного участка (Рмин и Рмакс), м²		Рмин = 600 Рмакс = 5 000			
7.	Кадастровый или иной государственный учетный номер (инвентарный) здания, сооружения, объекта незавершенного строительства, расположенного на земельном участке		—			
8.	Вид (виды) разрешенного использования		Для ведения личного подсобного хозяйства			
8.1.	Дополнительные сведения об использовании земельного участка		—			
9.	Сведения о земельных участках (землях общего пользования, территории общего пользования), посредством которых обеспечивается доступ		Земли (земельные участки) общего пользования			

1	2				3				
10.	Иные сведения				—				
4. Пояснения к сведениям об уточняемом земельном участке с кадастровым номером					67:03:1270102:215			:	
1.	—								
1. Сведения о характерных точках границ уточняемого земельного участка с кадастровым номером					67:03:1270102:216				:
Система координат					МСК-67, зона 2				Зона № 2
Обоз- начение харак- терных точек границ	Координаты, м				Метод определения координат	Формулы, примененные для расчета средней квадратической погрешности определения координат характерных точек границ (Mt), с подставленными в такие формулы значениями и итоговые (вычисленные) значения Mt, м	Описание закрепления точки		
	содержатся в Едином государственном реестре недвижимости		определены в результате выполнения комплексных кадастровых работ						
	X	Y	X	Y					
1	2	3	4	5	6	7	8		
316	561 618,73	2 221 965,32	—	—	Метод спутниковых геодезических измерений (определений)	0,10	—		
317	561 622,68	2 222 027,79	—	—					
318	561 597,55	2 222 029,35	—	—					
319	561 593,85	2 221 966,93	—	—					
н320У	—	—	561 627,22	2 221 965,16		$\sqrt{(0,08^2 + 0,06^2)} = 0,10$			
н321У	—	—	561 631,16	2 222 027,63					
н322У	—	—	561 606,04	2 222 029,19					
н323У	—	—	561 602,34	2 221 966,77					
316	561 618,73	2 221 965,32	—	—	0,10				

2. Сведения о частях границ уточняемого земельного участка с кадастровым номером				67:03:1270102:216		:
Обозначение части границ		Горизонтальное проложение (S), м	Описание прохождения части границ	Сведения о согласовании местоположения границ (согласовано/спорное)		
от т.	до т.					
1	2	3	4	5		
н320У	н321У	62,59	—	согласовано		
н321У	н322У	25,17				
н322У	н323У	62,53				
н323У	н320У	24,93				
3. Сведения о характеристиках уточняемого земельного участка с кадастровым номером				67:03:1270102:216		:
№ п/п	Наименование характеристики		Значение характеристики			
1	2		3			
1.	Адрес земельного участка		—			
1.1.	Сведения о местоположении земельного участка (при отсутствии адреса) в структурированном в соответствии с федеральной информационной адресной системой виде		Российская Федерация, Смоленская область, Гагаринский р-н, Гагаринское с/п, Юрино д			
1.2.	Дополнительные сведения о местоположении земельного участка		—			
2.	Площадь земельного участка ± величина погрешности определения (вычисления) площади (Р ± ΔР), м²		1 567 ± 14,00			
3.	Формула, примененная для вычисления предельной погрешности определения площади земельного участка, с подставленными значениями и итоговые (вычисленные) значения		3,5*0,10*√(1 567,00) = 14			
4.	Площадь земельного участка согласно сведениям Единого государственного реестра недвижимости (Ркад), м²		1 568,00			
5.	Оценка расхождения Р и Ркад (Р - Ркад), м²		1			
6.	Предельный минимальный и максимальный размеры земельного участка (Рмин и Рмакс), м²		Рмин = 600 Рмакс = 5 000			
7.	Кадастровый или иной государственный учетный номер (инвентарный) здания, сооружения, объекта незавершенного строительства, расположенного на земельном участке		—			
8.	Вид (виды) разрешенного использования		Для ведения личного подсобного хозяйства			
8.1.	Дополнительные сведения об использовании земельного участка		—			
9.	Сведения о земельных участках (землях общего пользования, территории общего пользования), посредством которых обеспечивается доступ		Земли (земельные участки) общего пользования			

1	2				3				
10.	Иные сведения				—				
4. Пояснения к сведениям об уточняемом земельном участке с кадастровым номером					67:03:1270102:216			:	
1.	—								
1. Сведения о характерных точках границ уточняемого земельного участка с кадастровым номером					67:03:1270102:217				:
Система координат					МСК-67, зона 2				Зона № 2
Обоз- начение харак- терных точек границ	Координаты, м				Метод определения координат	Формулы, примененные для расчета средней квадратической погрешности определения координат характерных точек границ (Mt), с подставленными в такие формулы значениями и итоговые (вычисленные) значения Mt, м	Описание закрепления точки		
	содержатся в Едином государственном реестре недвижимости		определены в результате выполнения комплексных кадастровых работ						
	X	Y	X	Y					
1	2	3	4	5	6	7	8		
324	561 570,52	2 222 031,04	—	—	Метод спутниковых геодезических измерений (определений)	0,10	—		
325	561 570,85	2 221 968,44	—	—					
319	561 593,85	2 221 966,93	—	—					
318	561 597,55	2 222 029,35	—	—					
н326У	—	—	561 579,00	2 222 030,88		$\sqrt{(0,08^2 + 0,06^2)} = 0,10$			
н327У	—	—	561 579,34	2 221 968,28					
н323У	—	—	561 602,34	2 221 966,77					
н322У	—	—	561 606,04	2 222 029,19					
324	561 570,52	2 222 031,04	—	—		0,10			

2. Сведения о частях границ уточняемого земельного участка с кадастровым номером				67:03:1270102:217		:
Обозначение части границ		Горизонтальное проложение (S), м	Описание прохождения части границ	Сведения о согласовании местоположения границ (согласовано/спорное)		
от т.	до т.					
1	2	3	4	5		
н326У	н327У	62,60	—	согласовано		
н327У	н323У	23,05				
н323У	н322У	62,53				
н322У	н326У	27,09				
3. Сведения о характеристиках уточняемого земельного участка с кадастровым номером				67:03:1270102:217		:
№ п/п	Наименование характеристики		Значение характеристики			
1	2		3			
1.	Адрес земельного участка		—			
1.1.	Сведения о местоположении земельного участка (при отсутствии адреса) в структурированном в соответствии с федеральной информационной адресной системой виде		Российская Федерация, Смоленская область, Гагаринский р-н, Гагаринское с/п, Юрино д			
1.2.	Дополнительные сведения о местоположении земельного участка		—			
2.	Площадь земельного участка ± величина погрешности определения (вычисления) площади (Р ± ΔР), м²		1 567 ± 14,00			
3.	Формула, примененная для вычисления предельной погрешности определения площади земельного участка, с подставленными значениями и итоговые (вычисленные) значения		3,5*0,10*√(1 567,00) = 14			
4.	Площадь земельного участка согласно сведениям Единого государственного реестра недвижимости (Ркад), м²		1 568,00			
5.	Оценка расхождения Р и Ркад (Р - Ркад), м²		1			
6.	Предельный минимальный и максимальный размеры земельного участка (Рмин и Рмакс), м²		Рмин = 600 Рмакс = 5 000			
7.	Кадастровый или иной государственный учетный номер (инвентарный) здания, сооружения, объекта незавершенного строительства, расположенного на земельном участке		—			
8.	Вид (виды) разрешенного использования		Для ведения личного подсобного хозяйства			
8.1.	Дополнительные сведения об использовании земельного участка		—			
9.	Сведения о земельных участках (землях общего пользования, территории общего пользования), посредством которых обеспечивается доступ		Земли (земельные участки) общего пользования			

1	2				3				
10.	Иные сведения				—				
4. Пояснения к сведениям об уточняемом земельном участке с кадастровым номером					67:03:1270102:217			:	
1.	—								
1. Сведения о характерных точках границ уточняемого земельного участка с кадастровым номером					67:03:1270102:218				:
Система координат					МСК-67, зона 2				Зона № 2
Обоз- начение харак- терных точек границ	Координаты, м				Метод определения координат	Формулы, примененные для расчета средней квадратической погрешности определения координат характерных точек границ (Mt), с подставленными в такие формулы значениями и итоговые (вычисленные) значения Mt, м	Описание закрепления точки		
	содержатся в Едином государственном реестре недвижимости		определены в результате выполнения комплексных кадастровых работ						
	X	Y	X	Y					
1	2	3	4	5	6	7	8		
454	561 371,46	2 221 981,02	—	—	Метод спутниковых геодезических измерений (определений)	0,10	—		
455	561 372,21	2 221 997,59	—	—					
456	561 339,20	2 221 999,08	—	—					
457	561 338,45	2 221 982,51	—	—					
н458У	—	—	561 378,61	2 221 981,98		$\sqrt{(0,08^2 + 0,06^2)} = 0,10$			
н459У	—	—	561 379,36	2 221 998,55					
н460У	—	—	561 346,35	2 222 000,04					
н461У	—	—	561 345,60	2 221 983,47					
454	561 371,46	2 221 981,02	—	—	0,10				

2. Сведения о частях границ уточняемого земельного участка с кадастровым номером				67:03:1270102:218		:
Обозначение части границ		Горизонтальное проложение (S), м	Описание прохождения части границ	Сведения о согласовании местоположения границ (согласовано/спорное)		
от т.	до т.					
1	2	3	4	5		
н458У	н459У	16,59	—	согласовано		
н459У	н460У	33,04				
н460У	н461У	16,59				
н461У	н458У	33,04				
3. Сведения о характеристиках уточняемого земельного участка с кадастровым номером				67:03:1270102:218		:
№ п/п	Наименование характеристики		Значение характеристики			
1	2		3			
1.	Адрес земельного участка		Российская Федерация, Смоленская область, р-н. Гагаринский, с/п. Гагаринское, д. Юрино, ул. Центральная, д. 5			
1.1.	Сведения о местоположении земельного участка (при отсутствии адреса) в структурированном в соответствии с федеральной информационной адресной системой виде		—			
1.2.	Дополнительные сведения о местоположении земельного участка		—			
2.	Площадь земельного участка ± величина погрешности определения (вычисления) площади (Р ± ΔР), м²		548 ± 8,00			
3.	Формула, примененная для вычисления предельной погрешности определения площади земельного участка, с подставленными значениями и итоговые (вычисленные) значения		3,5*0,10*√(548,00) = 8			
4.	Площадь земельного участка согласно сведениям Единого государственного реестра недвижимости (Ркад), м²		549,00			
5.	Оценка расхождения Р и Ркад (Р - Ркад), м²		1			
6.	Предельный минимальный и максимальный размеры земельного участка (Рмин и Рмакс), м²		Рмин = 600 Рмакс = 5 000			
7.	Кадастровый или иной государственный учетный номер (инвентарный) здания, сооружения, объекта незавершенного строительства, расположенного на земельном участке		67:03:1270102:233			
8.	Вид (виды) разрешенного использования		для размещения и эксплуатации многоквартирного дома			
8.1.	Дополнительные сведения об использовании земельного участка		—			

1	2				3		
9.	Сведения о земельных участках (землях общего пользования, территории общего пользования), посредством которых обеспечивается доступ				Земли (земельные участки) общего пользования		
10.	Иные сведения				—		
4. Пояснения к сведениям об уточняемом земельном участке с кадастровым номером					67:03:1270102:218 :		
1.	—						
1. Сведения о характерных точках границ уточняемого земельного участка с кадастровым номером					67:03:1270102:219 :		
Система координат МСК-67, зона 2					Зона № 2		
Обоз- начение харак- терных точек границ	Координаты, м				Метод определения координат	Формулы, примененные для расчета средней квадратической погрешности определения координат характерных точек границ (Mt), с подставленными в такие формулы значениями и итоговые (вычисленные) значения Mt, м	Описание закрепления точки
	содержатся в Едином государственном реестре недвижимости		определены в результате выполнения комплексных кадастровых работ				
	X	Y	X	Y			
1	2	3	4	5	6	7	8
494	561 212,62	2 221 950,03	—	—	Метод спутниковых геодезических измерений (определений)	0,10	—
495	561 213,24	2 221 966,10	—	—			
496	561 167,44	2 221 968,04	—	—			
497	561 166,82	2 221 951,98	—	—			
н498У	—	—	561 218,74	2 221 949,66		$\sqrt{(0,08^2 + 0,06^2)} = 0,10$	
н499У	—	—	561 219,36	2 221 965,73			
н500У	—	—	561 173,56	2 221 967,67			
н501У	—	—	561 172,94	2 221 951,61			

1	2	3	4	5	6	7	8
494	561 212,62	2 221 950,03	—	—	Метод спутниковых геодезических измерений (определений)	0,10	—

2. Сведения о частях границ уточняемого земельного участка с кадастровым номером 67:03:1270102:219 :

Обозначение части границ		Горизонтальное проложение (S), м	Описание прохождения части границ	Сведения о согласовании местоположения границ (согласовано/спорное)
от т.	до т.			
1	2	3	4	5
н498У	н499У	16,08	—	согласовано
н499У	н500У	45,84		
н500У	н501У	16,07		
н501У	н498У	45,84		

3. Сведения о характеристиках уточняемого земельного участка с кадастровым номером 67:03:1270102:219 :

№ п/п	Наименование характеристики	Значение характеристики
1	2	3
1.	Адрес земельного участка	—
1.1.	Сведения о местоположении земельного участка (при отсутствии адреса) в структурированном в соответствии с федеральной информационной адресной системой виде	Российская Федерация, Смоленская область, Гагаринский р-н, Гагаринское с/п, Юрино д, Центральная ул, д 6
1.2.	Дополнительные сведения о местоположении земельного участка	—
2.	Площадь земельного участка ± величина погрешности определения (вычисления) площади ($P \pm \Delta P$), м²	$737 \pm 10,00$
3.	Формула, примененная для вычисления предельной погрешности определения площади земельного участка, с подставленными значениями и итоговые (вычисленные) значения	$3,5 * 0,10 * \sqrt{(737,00)} = 10$
4.	Площадь земельного участка согласно сведениям Единого государственного реестра недвижимости (Ркад), м²	738,00
5.	Оценка расхождения Р и Ркад ($P - P_{кад}$), м²	1
6.	Предельный минимальный и максимальный размеры земельного участка (Рмин и Рмакс), м²	Рмин = 600 Рмакс = 5 000
7.	Кадастровый или иной государственный учетный номер (инвентарный) здания, сооружения, объекта незавершенного строительства, расположенного на земельном участке	67:03:1270102:244
8.	Вид (виды) разрешенного использования	для размещения и эксплуатации многоквартирного дома

1	2				3		
8.1.	Дополнительные сведения об использовании земельного участка				—		
9.	Сведения о земельных участках (землях общего пользования, территории общего пользования), посредством которых обеспечивается доступ				Земли (земельные участки) общего пользования		
10.	Иные сведения				—		
4. Пояснения к сведениям об уточняемом земельном участке с кадастровым номером					67:03:1270102:219 :		
1.	—						
1. Сведения о характерных точках границ уточняемого земельного участка с кадастровым номером					67:03:1270102:220 :		
Система координат МСК-67, зона 2					Зона № 2		
Обозначение характерных точек границ	Координаты, м				Метод определения координат	Формулы, примененные для расчета средней квадратической погрешности определения координат характерных точек границ (Mt), с подставленными в такие формулы значениями и итоговые (вычисленные) значения Mt, м	Описание закрепления точки
	содержатся в Едином государственном реестре недвижимости		определены в результате выполнения комплексных кадастровых работ				
	X	Y	X	Y			
1	2	3	4	5	6	7	8
462	561 320,09	2 221 983,52	—	—	Метод спутниковых геодезических измерений (определений)	0,10	—
463	561 320,91	2 221 999,99	—	—			
464	561 288,14	2 222 001,63	—	—			
465	561 287,32	2 221 985,16	—	—			
н466У	—	—	561 327,24	2 221 984,48		$\sqrt{(0,08^2 + 0,06^2)} = 0,10$	
н467У	—	—	561 328,06	2 222 000,95			
н468У	—	—	561 295,29	2 222 002,59			
н469У	—	—	561 294,47	2 221 986,12			

1	2	3	4	5	6	7	8
462	561 320,09	2 221 983,52	—	—	Метод спутниковых геодезических измерений (определений)	0,10	—

2. Сведения о частях границ уточняемого земельного участка с кадастровым номером 67:03:1270102:220 :

Обозначение части границ		Горизонтальное проложение (S), м	Описание прохождения части границ	Сведения о согласовании местоположения границ (согласовано/спорное)
от т.	до т.			
1	2	3	4	5
н466У	н467У	16,49	—	согласовано
н467У	н468У	32,81		
н468У	н469У	16,49		
н469У	н466У	32,81		

3. Сведения о характеристиках уточняемого земельного участка с кадастровым номером 67:03:1270102:220 :

№ п/п	Наименование характеристики	Значение характеристики
1	2	3
1.	Адрес земельного участка	Российская Федерация, Смоленская область, р-н. Гагаринский, с/п. Гагаринское, д. Юрино, ул. Центральная, д. 7
1.1.	Сведения о местоположении земельного участка (при отсутствии адреса) в структурированном в соответствии с федеральной информационной адресной системой виде	—
1.2.	Дополнительные сведения о местоположении земельного участка	—
2.	Площадь земельного участка ± величина погрешности определения (вычисления) площади ($P \pm \Delta P$), м²	$541 \pm 8,00$
3.	Формула, примененная для вычисления предельной погрешности определения площади земельного участка, с подставленными значениями и итоговые (вычисленные) значения	$3,5 * 0,10 * \sqrt{(541,00)} = 8$
4.	Площадь земельного участка согласно сведениям Единого государственного реестра недвижимости (Ркад), м²	541,00
5.	Оценка расхождения Р и Ркад ($P - P_{кад}$), м²	0
6.	Предельный минимальный и максимальный размеры земельного участка (Рмин и Рмакс), м²	Рмин = 600 Рмакс = 5 000
7.	Кадастровый или иной государственный учетный номер (инвентарный) здания, сооружения, объекта незавершенного строительства, расположенного на земельном участке	67:03:1270102:272
8.	Вид (виды) разрешенного использования	для размещения и эксплуатации многоквартирного дома

1	2				3		
8.1.	Дополнительные сведения об использовании земельного участка				—		
9.	Сведения о земельных участках (землях общего пользования, территории общего пользования), посредством которых обеспечивается доступ				Земли (земельные участки) общего пользования		
10.	Иные сведения				—		
4. Пояснения к сведениям об уточняемом земельном участке с кадастровым номером					67:03:1270102:220 :		
1.	—						
1. Сведения о характерных точках границ уточняемого земельного участка с кадастровым номером					67:03:1270102:221 :		
Система координат МСК-67, зона 2					Зона № 2		
Обозначение характерных точек границ	Координаты, м				Метод определения координат	Формулы, примененные для расчета средней квадратической погрешности определения координат характерных точек границ (Mt), с подставленными в такие формулы значениями и итоговые (вычисленные) значения Mt, м	Описание закрепления точки
	содержатся в Едином государственном реестре недвижимости		определены в результате выполнения комплексных кадастровых работ				
	X	Y	X	Y			
1	2	3	4	5	6	7	8
470	561 268,83	2 221 985,87	—	—	Метод спутниковых геодезических измерений (определений)	0,10	—
471	561 269,73	2 222 002,11	—	—			
472	561 236,96	2 222 003,85	—	—			
473	561 236,07	2 221 987,61	—	—			
н474У	—	—	561 275,98	2 221 986,83		$\sqrt{(0,08^2 + 0,06^2)} = 0,10$	
н475У	—	—	561 276,88	2 222 003,07			
н476У	—	—	561 244,11	2 222 004,81			
н477У	—	—	561 243,22	2 221 988,57			

1	2	3	4	5	6	7	8
470	561 268,83	2 221 985,87	—	—	Метод спутниковых геодезических измерений (определений)	0,10	—

2. Сведения о частях границ уточняемого земельного участка с кадастровым номером 67:03:1270102:221 :

Обозначение части границ		Горизонтальное проложение (S), м	Описание прохождения части границ	Сведения о согласовании местоположения границ (согласовано/спорное)
от т.	до т.			
1	2	3	4	5
н474У	н475У	16,26	—	согласовано
н475У	н476У	32,82		
н476У	н477У	16,26		
н477У	н474У	32,81		

3. Сведения о характеристиках уточняемого земельного участка с кадастровым номером 67:03:1270102:221 :

№ п/п	Наименование характеристики	Значение характеристики
1	2	3
1.	Адрес земельного участка	Российская Федерация, Смоленская область, р-н. Гагаринский, с/п. Гагаринское, д. Юрино, ул. Центральная, д. 9
1.1.	Сведения о местоположении земельного участка (при отсутствии адреса) в структурированном в соответствии с федеральной информационной адресной системой виде	—
1.2.	Дополнительные сведения о местоположении земельного участка	—
2.	Площадь земельного участка ± величина погрешности определения (вычисления) площади ($P \pm \Delta P$), м²	$534 \pm 8,00$
3.	Формула, примененная для вычисления предельной погрешности определения площади земельного участка, с подставленными значениями и итоговые (вычисленные) значения	$3,5 * 0,10 * \sqrt{(534,00)} = 8$
4.	Площадь земельного участка согласно сведениям Единого государственного реестра недвижимости (Ркад), м²	534,00
5.	Оценка расхождения Р и Ркад ($P - P_{кад}$), м²	0
6.	Предельный минимальный и максимальный размеры земельного участка (Рмин и Рмакс), м²	Рмин = 600 Рмакс = 5 000
7.	Кадастровый или иной государственный учетный номер (инвентарный) здания, сооружения, объекта незавершенного строительства, расположенного на земельном участке	67:03:1270102:385
8.	Вид (виды) разрешенного использования	для размещения и эксплуатации многоквартирного дома

1	2				3		
8.1.	Дополнительные сведения об использовании земельного участка				—		
9.	Сведения о земельных участках (землях общего пользования, территории общего пользования), посредством которых обеспечивается доступ				Земли (земельные участки) общего пользования		
10.	Иные сведения				—		
4. Пояснения к сведениям об уточняемом земельном участке с кадастровым номером					67:03:1270102:221 :		
1.	—						
1. Сведения о характерных точках границ уточняемого земельного участка с кадастровым номером					67:03:1270102:225 :		
Система координат МСК-67, зона 2					Зона № 2		
Обозначение характерных точек границ	Координаты, м				Метод определения координат	Формулы, примененные для расчета средней квадратической погрешности определения координат характерных точек границ (Mt), с подставленными в такие формулы значениями и итоговые (вычисленные) значения Mt, м	Описание закрепления точки
	содержатся в Едином государственном реестре недвижимости		определены в результате выполнения комплексных кадастровых работ				
	X	Y	X	Y			
1	2	3	4	5	6	7	8
316	561 618,73	2 221 965,32	—	—	Метод спутниковых геодезических измерений (определений)	0,10	—
328	561 642,79	2 221 964,14	—	—			
329	561 646,54	2 222 026,42	—	—			
317	561 622,68	2 222 027,79	—	—			
н320У	—	—	561 627,22	2 221 965,16		$\sqrt{(0,08^2 + 0,06^2)} = 0,10$	
н330У	—	—	561 651,28	2 221 963,98			
н331У	—	—	561 655,02	2 222 026,26			
н321У	—	—	561 631,16	2 222 027,63			

1	2	3	4	5	6	7	8
316	561 618,73	2 221 965,32	—	—	Метод спутниковых геодезических измерений (определений)	0,10	—

2. Сведения о частях границ уточняемого земельного участка с кадастровым номером 67:03:1270102:225 :

Обозначение части границ		Горизонтальное проложение (S), м	Описание прохождения части границ	Сведения о согласовании местоположения границ (согласовано/спорное)
от т.	до т.			
1	2	3	4	5
н320У	н330У	24,09	—	согласовано
н330У	н331У	62,39		
н331У	н321У	23,90		
н321У	н320У	62,59		

3. Сведения о характеристиках уточняемого земельного участка с кадастровым номером 67:03:1270102:225 :

№ п/п	Наименование характеристики	Значение характеристики
1	2	3
1.	Адрес земельного участка	—
1.1.	Сведения о местоположении земельного участка (при отсутствии адреса) в структурированном в соответствии с федеральной информационной адресной системой виде	Российская Федерация, Смоленская область, Гагаринский р-н, Гагаринское с/п, Юрино д
1.2.	Дополнительные сведения о местоположении земельного участка	—
2.	Площадь земельного участка ± величина погрешности определения (вычисления) площади ($P \pm \Delta P$), м²	$1\,499 \pm 14,00$
3.	Формула, примененная для вычисления предельной погрешности определения площади земельного участка, с подставленными значениями и итоговые (вычисленные) значения	$3,5 * 0,10 * \sqrt{(1\,499,00)} = 14$
4.	Площадь земельного участка согласно сведениям Единого государственного реестра недвижимости (Ркад), м²	1 500,00
5.	Оценка расхождения Р и Ркад ($P - P_{кад}$), м²	1
6.	Предельный минимальный и максимальный размеры земельного участка (Рмин и Рмакс), м²	Рмин = 600 Рмакс = 5 000
7.	Кадастровый или иной государственный учетный номер (инвентарный) здания, сооружения, объекта незавершенного строительства, расположенного на земельном участке	—
8.	Вид (виды) разрешенного использования	для индивидуального жилищного строительства

1	2				3		
8.1.	Дополнительные сведения об использовании земельного участка				—		
9.	Сведения о земельных участках (землях общего пользования, территории общего пользования), посредством которых обеспечивается доступ				Земли (земельные участки) общего пользования		
10.	Иные сведения				—		
4. Пояснения к сведениям об уточняемом земельном участке с кадастровым номером					67:03:1270102:225 :		
1.	—						
1. Сведения о характерных точках границ уточняемого земельного участка с кадастровым номером					67:03:1270102:227 :		
Система координат					МСК-67, зона 2		
					Зона № 2		
Обозначение характерных точек границ	Координаты, м				Метод определения координат	Формулы, примененные для расчета средней квадратической погрешности определения координат характерных точек границ (Mt), с подставленными в такие формулы значениями и итоговые (вычисленные) значения Mt, м	Описание закрепления точки
	содержатся в Едином государственном реестре недвижимости		определены в результате выполнения комплексных кадастровых работ				
	X	Y	X	Y			
1	2	3	4	5	6	7	8
1014	561 349,94	2 221 683,11	—	—	Метод спутниковых геодезических измерений (определений)	0,10	—
1015	561 358,84	2 221 778,92	—	—			
1016	561 367,06	2 221 850,72	—	—			
1017	561 351,14	2 221 852,12	—	—			
1018	561 336,62	2 221 684,15	—	—			
н1019У	—	—	561 352,50	2 221 687,94		$\sqrt{(0,08^2 + 0,06^2)} = 0,10$	
н1020У	—	—	561 361,40	2 221 783,75			
н1021У	—	—	561 369,62	2 221 855,55			

1	2	3	4	5	6	7	8
н1022У	—	—	561 353,70	2 221 856,95	Метод спутниковых геодезических измерений (определений)	$\sqrt{(0,08^2 + 0,06^2)} = 0,10$	—
н1023У	—	—	561 339,18	2 221 688,98			
1014	561 349,94	2 221 683,11	—	—		0,10	

2. Сведения о частях границ уточняемого земельного участка с кадастровым номером 67:03:1270102:227 :

Обозначение части границ		Горизонтальное проложение (S), м	Описание прохождения части границ	Сведения о согласовании местоположения границ (согласовано/спорное)
от т.	до т.			
1	2	3	4	5
н1019У	н1020У	96,22	—	согласовано
н1020У	н1021У	72,27		
н1021У	н1022У	15,98		
н1022У	н1023У	168,60		
н1023У	н1019У	13,36		

3. Сведения о характеристиках уточняемого земельного участка с кадастровым номером 67:03:1270102:227 :

№ п/п	Наименование характеристики	Значение характеристики
1	2	3
1.	Адрес земельного участка	—
1.1.	Сведения о местоположении земельного участка (при отсутствии адреса) в структурированном в соответствии с федеральной информационной адресной системой виде	Российская Федерация, Смоленская область, Гагаринский р-н, Гагаринское с/п, Юрино д
1.2.	Дополнительные сведения о местоположении земельного участка	—
2.	Площадь земельного участка ± величина погрешности определения (вычисления) площади ($P \pm \Delta P$), м²	$2\,398 \pm 17,00$
3.	Формула, примененная для вычисления предельной погрешности определения площади земельного участка, с подставленными значениями и итоговые (вычисленные) значения	$3,5 * 0,10 * \sqrt{(2\,398,00)} = 17$
4.	Площадь земельного участка согласно сведениям Единого государственного реестра недвижимости (Ркад), м²	2 400,00
5.	Оценка расхождения Р и Ркад ($P - P_{кад}$), м²	2

1	2				3		
6.	Предельный минимальный и максимальный размеры земельного участка (Рмин и Рмакс), м²				Рмин = 600 Рмакс = 5 000		
7.	Кадастровый или иной государственный учетный номер (инвентарный) здания, сооружения, объекта незавершенного строительства, расположенного на земельном участке				—		
8.	Вид (виды) разрешенного использования				Для ведения личного подсобного хозяйства		
8.1.	Дополнительные сведения об использовании земельного участка				—		
9.	Сведения о земельных участках (землях общего пользования, территории общего пользования), посредством которых обеспечивается доступ				Земли (земельные участки) общего пользования		
10.	Иные сведения				—		
4. Пояснения к сведениям об уточняемом земельном участке с кадастровым номером					67:03:1270102:227 :		
1.	—						
1. Сведения о характерных точках границ уточняемого земельного участка с кадастровым номером					67:03:1270102:228 :		
Система координат МСК-67, зона 2					Зона № 2		
Обоз- начение харак- терных точек границ	Координаты, м				Метод определения координат	Формулы, примененные для расчета средней квадратической погрешности определения координат характерных точек границ (Mt), с подставленными в такие формулы значениями и итоговые (вычисленные) значения Mt, м	Описание закрепления точки
	содержатся в Едином государственном реестре недвижимости		определены в результате выполнения комплексных кадастровых работ				
	X	Y	X	Y			
1	2	3	4	5	6	7	8
885	561 397,50	2 221 647,65	—	—	Метод спутниковых геодезических измерений (определений)	0,10	—
886	561 400,36	2 221 668,69	—	—			
887	561 380,61	2 221 672,32	—	—			
888	561 377,98	2 221 656,11	—	—			
889	561 378,18	2 221 651,06	—	—			

1	2	3	4	5	6	7	8	
н880У	—	—	561 402,92	2 221 646,52	Метод спутниковых геодезических измерений (определений)	$\sqrt{(0,08^2 + 0,06^2)} = 0,10$	—	
н890У	—	—	561 404,93	2 221 667,65				
н870У	—	—	561 385,04	2 221 670,48				
н869У	—	—	561 383,08	2 221 654,18				
н868У	—	—	561 383,47	2 221 649,15				
885	561 397,50	2 221 647,65	—	—		0,10		
2. Сведения о частях границ уточняемого земельного участка с кадастровым номером					67:03:1270102:228			:
Обозначение части границ		Горизонтальное проложение (S), м	Описание прохождения части границ		Сведения о согласовании местоположения границ (согласовано/спорное)			
от т.	до т.							
1	2	3	4		5			
н880У	н890У	21,23	—		согласовано			
н890У	н870У	20,09						
н870У	н869У	16,42						
н869У	н868У	5,05						
н868У	н880У	19,63						
3. Сведения о характеристиках уточняемого земельного участка с кадастровым номером					67:03:1270102:228			:
№ п/п	Наименование характеристики			Значение характеристики				
1	2			3				
1.	Адрес земельного участка			—				
1.1.	Сведения о местоположении земельного участка (при отсутствии адреса) в структурированном в соответствии с федеральной информационной адресной системой виде			Российская Федерация, Смоленская область, Гагаринский р-н, Гагаринский с/с, Юрино д, Садовая ул, д 2				
1.2.	Дополнительные сведения о местоположении земельного участка			—				
2.	Площадь земельного участка ± величина погрешности определения (вычисления) площади (Р ± ΔР), м²			431 ± 7,00				

1	2				3		
3.	Формула, примененная для вычисления предельной погрешности определения площади земельного участка, с подставленными значениями и итоговые (вычисленные) значения				$3,5*0,10*\sqrt{(431,00)} = 7$		
4.	Площадь земельного участка согласно сведениям Единого государственного реестра недвижимости (Ркад), м²				431,00		
5.	Оценка расхождения Р и Ркад (Р - Ркад), м²				0		
6.	Предельный минимальный и максимальный размеры земельного участка (Рмин и Рмакс), м²				Рмин = 600 Рмакс = 5 000		
7.	Кадастровый или иной государственный учетный номер (инвентарный) здания, сооружения, объекта незавершенного строительства, расположенного на земельном участке				—		
8.	Вид (виды) разрешенного использования				Для ведения личного подсобного хозяйства		
8.1.	Дополнительные сведения об использовании земельного участка				—		
9.	Сведения о земельных участках (землях общего пользования, территории общего пользования), посредством которых обеспечивается доступ				Земли (земельные участки) общего пользования		
10.	Иные сведения				—		
4. Пояснения к сведениям об уточняемом земельном участке с кадастровым номером					67:03:1270102:228 :		
1.	—						
1. Сведения о характерных точках границ уточняемого земельного участка с кадастровым номером					67:03:1270102:240 :		
Система координат МСК-67, зона 2					Зона № 2		
Обозначение характерных точек границ	Координаты, м				Метод определения координат	Формулы, примененные для расчета средней квадратической погрешности определения координат характерных точек границ (Mt), с подставленными в такие формулы значениями и итоговые (вычисленные) значения Mt, м	Описание закрепления точки
	содержатся в Едином государственном реестре недвижимости		определены в результате выполнения комплексных кадастровых работ				
	X	Y	X	Y			
1	2	3	4	5	6	7	8
998	561 289,14	2 221 666,05	—	—	Метод спутниковых геодезических измерений (определений)	0,10	Закрепление отсутствует

1	2	3	4	5	6	7	8
999	561 291,57	2 221 680,48	—	—	Метод спутниковых геодезических измерений (определений)	0,10	Закрепление отсутствует
1000	561 258,33	2 221 686,47	—	—			
1001	561 255,99	2 221 671,62	—	—			
н1002У	—	—	561 293,95	2 221 666,24			
н1003У	—	—	561 296,38	2 221 680,67			
н1004У	—	—	561 263,14	2 221 686,66			
н1005У	—	—	561 260,80	2 221 671,81			
998	561 289,14	2 221 666,05	—	—		0,10	

2. Сведения о частях границ уточняемого земельного участка с кадастровым номером
67:03:1270102:240
:

Обозначение части границ		Горизонтальное проложение (S), м	Описание прохождения части границ	Сведения о согласовании местоположения границ (согласовано/спорное)
от т.	до т.			
1	2	3	4	5
н1002У	н1003У	14,63	—	согласовано
н1003У	н1004У	33,78		
н1004У	н1005У	15,03		
н1005У	н1002У	33,61		

3. Сведения о характеристиках уточняемого земельного участка с кадастровым номером
67:03:1270102:240
:

№ п/п	Наименование характеристики	Значение характеристики
1	2	3
1.	Адрес земельного участка	—
1.1.	Сведения о местоположении земельного участка (при отсутствии адреса) в структурированном в соответствии с федеральной информационной адресной системой виде	215033, Российская Федерация, Смоленская область, Гагаринский р-н, Гагаринское с/п, Юрино д, Садовая ул, д 6
1.2.	Дополнительные сведения о местоположении земельного участка	—

1	2				3		
2.	Площадь земельного участка ± величина погрешности определения (вычисления) площади (Р ± ΔР), м²				500 ± 8,00		
3.	Формула, примененная для вычисления предельной погрешности определения площади земельного участка, с подставленными значениями и итоговые (вычисленные) значения				3,5*0,10*√(500,00) = 8		
4.	Площадь земельного участка согласно сведениям Единого государственного реестра недвижимости (Ркад), м²				500,00		
5.	Оценка расхождения Р и Ркад (Р - Ркад), м²				0		
6.	Предельный минимальный и максимальный размеры земельного участка (Рмин и Рмакс), м²				Рмин = 600 Рмакс = 5 000		
7.	Кадастровый или иной государственный учетный номер (инвентарный) здания, сооружения, объекта незавершенного строительства, расположенного на земельном участке				—		
8.	Вид (виды) разрешенного использования				для ведения личного подсобного хозяйства		
8.1.	Дополнительные сведения об использовании земельного участка				—		
9.	Сведения о земельных участках (землях общего пользования, территории общего пользования), посредством которых обеспечивается доступ				Земли (земельные участки) общего пользования		
10.	Иные сведения				—		
4. Пояснения к сведениям об уточняемом земельном участке с кадастровым номером					67:03:1270102:240 :		
1.					—		
1. Сведения о характерных точках границ уточняемого земельного участка с кадастровым номером					67:03:1270102:251 :		
Система координат МСК-67, зона 2					Зона № 2		
Обоз- начение харак- терных точек границ	Координаты, м				Метод определения координат	Формулы, примененные для расчета средней квадратической погрешности определения координат характерных точек границ (Mt), с подставленными в такие формулы значениями и итоговые (вычисленные) значения Mt, м	Описание закрепления точки
	содержатся в Едином государственном реестре недвижимости		определены в результате выполнения комплексных кадастровых работ				
	X	Y	X	Y			
1	2	3	4	5	6	7	8

1	2	3	4	5	6	7	8
903	561 561,54	2 221 875,72	—	—	Метод спутниковых геодезических измерений (определений)	0,10	—
904	561 563,28	2 221 888,44	—	—			
905	561 543,35	2 221 891,95	—	—			-
906	561 541,62	2 221 878,54	—	—			—
н907У	—	—	561 566,93	2 221 876,80		$\sqrt{(0,08^2 + 0,06^2)} = 0,10$	—
н931У	—	—	561 568,67	2 221 889,53			-
н909У	—	—	561 548,74	2 221 893,03			
н910У	—	—	561 547,01	2 221 879,62			—
903	561 561,54	2 221 875,72	—	—			0,10

2. Сведения о частях границ уточняемого земельного участка с кадастровым номером
67:03:1270102:251
:

Обозначение части границ		Горизонтальное проложение (S), м	Описание прохождения части границ	Сведения о согласовании местоположения границ (согласовано/спорное)
от т.	до т.			
1	2	3	4	5
н907У	н931У	12,85	—	согласовано
н931У	н909У	20,23		
н909У	н910У	13,52		
н910У	н907У	20,12		

3. Сведения о характеристиках уточняемого земельного участка с кадастровым номером
67:03:1270102:251
:

№ п/п	Наименование характеристики	Значение характеристики
1	2	3

1	2	3
1.	Адрес земельного участка	—
1.1.	Сведения о местоположении земельного участка (при отсутствии адреса) в структурированном в соответствии с федеральной информационной адресной системой виде	215033, Российская Федерация, Смоленская область, Гагаринский р-н, Гагаринское с/п, Юрино д
1.2.	Дополнительные сведения о местоположении земельного участка	—
2.	Площадь земельного участка \pm величина погрешности определения (вычисления) площади ($P \pm \Delta P$), м ²	$266 \pm 6,00$
3.	Формула, примененная для вычисления предельной погрешности определения площади земельного участка, с подставленными значениями и итоговые (вычисленные) значения	$3,5*0,10*\sqrt{(266,00)} = 6$
4.	Площадь земельного участка согласно сведениям Единого государственного реестра недвижимости (Ркад), м ²	266,00
5.	Оценка расхождения Р и Ркад ($P - P_{кад}$), м ²	0
6.	Предельный минимальный и максимальный размеры земельного участка ($P_{мин}$ и $P_{макс}$), м ²	$P_{мин} = 600$ $P_{макс} = 5\ 000$
7.	Кадастровый или иной государственный учетный номер (инвентарный) здания, сооружения, объекта незавершенного строительства, расположенного на земельном участке	—
8.	Вид (виды) разрешенного использования	для ведения личного подсобного хозяйства
8.1.	Дополнительные сведения об использовании земельного участка	—
9.	Сведения о земельных участках (землях общего пользования, территории общего пользования), посредством которых обеспечивается доступ	Земли (земельные участки) общего пользования
10.	Иные сведения	—
4. Пояснения к сведениям об уточняемом земельном участке с кадастровым номером		67:03:1270102:251 :
1.	—	

1. Сведения о характерных точках границ уточняемого земельного участка с кадастровым номером					67:03:1270102:252		
Система координат					МСК-67, зона 2		
					Зона № 2		
Обоз- начение харак- терных точек границ	Координаты, м				Метод определения координат	Формулы, примененные для расчета средней квадратической погрешности определения координат характерных точек границ (Mt), с подставленными в такие формулы значениями и итоговые (вычисленные) значения Mt, м	Описание закрепления точки
	содержатся в Едином государственном реестре недвижимости		определены в результате выполнения комплексных кадастровых работ				
	X	Y	X	Y			
1	2	3	4	5	6	7	8
911	561 550,81	2 221 797,25	—	—	Метод спутниковых геодезических измерений (определений)	0,10	—
912	561 561,32	2 221 851,83	—	—			
896	561 551,43	2 221 853,24	—	—			
895	561 547,16	2 221 830,96	—	—			
894	561 551,40	2 221 830,00	—	—			
893	561 547,75	2 221 808,95	—	—			
892	561 530,85	2 221 811,92	—	—			
913	561 530,91	2 221 800,66	—	—			
н914У	—	—	561 556,20	2 221 798,33		√(0,08^2 + 0,06^2) = 0,10	
н915У	—	—	561 566,71	2 221 852,91			
н902У	—	—	561 556,82	2 221 854,32			
н901У	—	—	561 552,55	2 221 832,04			

1	2	3	4	5	6	7	8
н900У	—	—	561 556,79	2 221 831,08	Метод спутниковых геодезических измерений (определений)	$\sqrt{(0,08^2 + 0,06^2)} = 0,10$	—
н899У	—	—	561 553,14	2 221 810,03			
н898У	—	—	561 536,24	2 221 813,00			
н916У	—	—	561 536,30	2 221 801,74			
911	561 550,81	2 221 797,25	—	—		0,10	

2. Сведения о частях границ уточняемого земельного участка с кадастровым номером
67:03:1270102:252
:

Обозначение части границ		Горизонтальное проложение (S), м	Описание прохождения части границ	Сведения о согласовании местоположения границ (согласовано/спорное)
от т.	до т.			
1	2	3	4	5
н914У	н915У	55,58	—	согласовано
н915У	н902У	9,99		
н902У	н901У	22,69		
н901У	н900У	4,35		
н900У	н899У	21,36		
н899У	н898У	17,16		
н898У	н916У	11,26		
н916У	н914У	20,19		

3. Сведения о характеристиках уточняемого земельного участка с кадастровым номером
67:03:1270102:252
:

№ п/п	Наименование характеристики	Значение характеристики
1	2	3
1.	Адрес земельного участка	—
1.1.	Сведения о местоположении земельного участка (при отсутствии адреса) в структурированном в соответствии с федеральной информационной адресной системой виде	215033, Российская Федерация, Смоленская область, Гагаринский р-н, Гагаринское с/п, Юрино д
1.2.	Дополнительные сведения о местоположении земельного участка	—
2.	Площадь земельного участка ± величина погрешности определения (вычисления) площади (Р ± ΔР), м²	580 ± 8,00

1	2	3
3.	Формула, примененная для вычисления предельной погрешности определения площади земельного участка, с подставленными значениями и итоговые (вычисленные) значения	$3,5*0,10*\sqrt{(580,00)} = 8$
4.	Площадь земельного участка согласно сведениям Единого государственного реестра недвижимости (Ркад), м²	580,00
5.	Оценка расхождения Р и Ркад (Р - Ркад), м²	0
6.	Предельный минимальный и максимальный размеры земельного участка (Рмин и Рмакс), м²	Рмин = 600 Рмакс = 5 000
7.	Кадастровый или иной государственный учетный номер (инвентарный) здания, сооружения, объекта незавершенного строительства, расположенного на земельном участке	—
8.	Вид (виды) разрешенного использования	для ведения личного подсобного хозяйства
8.1.	Дополнительные сведения об использовании земельного участка	—
9.	Сведения о земельных участках (землях общего пользования, территории общего пользования), посредством которых обеспечивается доступ	Земли (земельные участки) общего пользования
10.	Иные сведения	—

4. Пояснения к сведениям об уточняемом земельном участке с кадастровым номером 67:03:1270102:252 :

1.	—
----	---

1. Сведения о характерных точках границ уточняемого земельного участка с кадастровым номером 67:03:1270102:259 :

Система координат МСК-67, зона 2 Зона № 2

Обоз- начение харак- терных точек границ	Координаты, м				Метод определения координат	Формулы, примененные для расчета средней квадратической погрешности определения координат характерных точек границ (Mt), с подставленными в такие формулы значениями и итоговые (вычисленные) значения Mt, м	Описание закрепления точки
	содержатся в Едином государственном реестре недвижимости		определены в результате выполнения комплексных кадастровых работ				
	X	Y	X	Y			
1	2	3	4	5	6	7	8
843	561 504,95	2 221 605,80	—	—	Метод спутниковых геодезических измерений (определений)	0,10	—

1	2	3	4	5	6	7	8
844	561 510,93	2 221 646,08	—	—	Метод спутниковых геодезических измерений (определений)	0,10	—
845	561 486,72	2 221 650,25	—	—			
846	561 480,75	2 221 609,92	—	—			
н847У	—	—	561 508,95	2 221 609,19			
н848У	—	—	561 514,93	2 221 649,47			
н849У	—	—	561 490,72	2 221 653,64			
н850У	—	—	561 484,75	2 221 613,31			
843	561 504,95	2 221 605,80	—	—		0,10	

2. Сведения о частях границ уточняемого земельного участка с кадастровым номером
67:03:1270102:259
:

Обозначение части границ		Горизонтальное проложение (S), м	Описание прохождения части границ	Сведения о согласовании местоположения границ (согласовано/спорное)
от т.	до т.			
1	2	3	4	5
н847У	н848У	40,72	—	согласовано
н848У	н849У	24,57		
н849У	н850У	40,77		
н850У	н847У	24,55		

3. Сведения о характеристиках уточняемого земельного участка с кадастровым номером
67:03:1270102:259
:

№ п/п	Наименование характеристики	Значение характеристики
1	2	3
1.	Адрес земельного участка	—
1.1.	Сведения о местоположении земельного участка (при отсутствии адреса) в структурированном в соответствии с федеральной информационной адресной системой виде	215033, Российская Федерация, Смоленская область, Гагаринский р-н, Гагаринское с/п, Юрино д
1.2.	Дополнительные сведения о местоположении земельного участка	—

1	2				3			
2.	Площадь земельного участка ± величина погрешности определения (вычисления) площади (Р ± ΔР), м²				1 000 ± 11,00			
3.	Формула, примененная для вычисления предельной погрешности определения площади земельного участка, с подставленными значениями и итоговые (вычисленные) значения				3,5*0,10*√(1 000,00) = 11			
4.	Площадь земельного участка согласно сведениям Единого государственного реестра недвижимости (Ркад), м²				1 000,00			
5.	Оценка расхождения Р и Ркад (Р - Ркад), м²				0			
6.	Предельный минимальный и максимальный размеры земельного участка (Рмин и Рмакс), м²				Рмин = 600 Рмакс = 5 000			
7.	Кадастровый или иной государственный учетный номер (инвентарный) здания, сооружения, объекта незавершенного строительства, расположенного на земельном участке				—			
8.	Вид (виды) разрешенного использования				для ведения личного подсобного хозяйства			
8.1.	Дополнительные сведения об использовании земельного участка				—			
9.	Сведения о земельных участках (землях общего пользования, территории общего пользования), посредством которых обеспечивается доступ				Земли (земельные участки) общего пользования			
10.	Иные сведения				—			
4. Пояснения к сведениям об уточняемом земельном участке с кадастровым номером					67:03:1270102:259 :			
1.					—			
1. Сведения о характерных точках границ уточняемого земельного участка с кадастровым номером					67:03:1270102:261 :			
Система координат					МСК-67, зона 2			
					Зона № 2			
Обоз- начение харак- терных точек границ	Координаты, м				Метод определения координат	Формулы, примененные для расчета средней квадратической погрешности определения координат характерных точек границ (Mt), с подставленными в такие формулы значениями и итоговые (вычисленные) значения Mt, м	Описание закрепления точки	
	содержатся в Едином государственном реестре недвижимости		определены в результате выполнения комплексных кадастровых работ					
	X	Y	X	Y				
1	2	3	4	5	6	7	8	

1	2	3	4	5	6	7	8
58	561 272,85	2 222 061,72	561 272,85	2 222 061,72	Метод спутниковых геодезических измерений (определений)	—	Закрепление отсутствует
59	561 272,31	2 222 065,68	561 272,31	2 222 065,68			
60	561 268,24	2 222 065,12	561 268,24	2 222 065,12			
61	561 268,79	2 222 061,16	561 268,79	2 222 061,16			
58	561 272,85	2 222 061,72	561 272,85	2 222 061,72			

2. Сведения о частях границ уточняемого земельного участка с кадастровым номером 67:03:1270102:261 :

Обозначение части границ		Горизонтальное проложение (S), м	Описание прохождения части границ	Сведения о согласовании местоположения границ (согласовано/спорное)
от т.	до т.			
1	2	3	4	5
58	59	4,00	—	согласовано
59	60	4,11		
60	61	4,00		
61	58	4,10		

3. Сведения о характеристиках уточняемого земельного участка с кадастровым номером 67:03:1270102:261 :

№ п/п	Наименование характеристики	Значение характеристики
1	2	3
1.	Адрес земельного участка	—
1.1.	Сведения о местоположении земельного участка (при отсутствии адреса) в структурированном в соответствии с федеральной информационной адресной системой виде	215033, Российская Федерация, Смоленская область, Гагаринский р-н, Гагаринское с/п, Юрино д
1.2.	Дополнительные сведения о местоположении земельного участка	—
2.	Площадь земельного участка ± величина погрешности определения (вычисления) площади ($P \pm \Delta P$), м²	$16 \pm 1,00$
3.	Формула, примененная для вычисления предельной погрешности определения площади земельного участка, с подставленными значениями и итоговые (вычисленные) значения	$3,5 * 0,10 * \sqrt{(16,00)} = 1$
4.	Площадь земельного участка согласно сведениям Единого государственного реестра недвижимости (Ркад), м²	16,00

1	2				3		
5.	Оценка расхождения Р и Ркад (Р - Ркад), м²				0		
6.	Предельный минимальный и максимальный размеры земельного участка (Рмин и Рмакс), м²				Рмин = 600 Рмакс = 5 000		
7.	Кадастровый или иной государственный учетный номер (инвентарный) здания, сооружения, объекта незавершенного строительства, расположенного на земельном участке				—		
8.	Вид (виды) разрешенного использования				для эксплуатации и обслуживания КТП-63кВа Юрино-2 ВЛ-1001 ПС Клушино		
8.1.	Дополнительные сведения об использовании земельного участка				—		
9.	Сведения о земельных участках (землях общего пользования, территории общего пользования), посредством которых обеспечивается доступ				Земли (земельные участки) общего пользования		
10.	Иные сведения				—		
4. Пояснения к сведениям об уточняемом земельном участке с кадастровым номером					67:03:1270102:261 :		
1.	—						
1. Сведения о характерных точках границ уточняемого земельного участка с кадастровым номером					67:03:1270102:263 :		
Система координат МСК-67, зона 2					Зона № 2		
Обоз- начение харак- терных точек границ	Координаты, м				Метод определения координат	Формулы, примененные для расчета средней квадратической погрешности определения координат характерных точек границ (Mt), с подставленными в такие формулы значениями и итоговые (вычисленные) значения Mt, м	Описание закрепления точки
	содержатся в Едином государственном реестре недвижимости		определены в результате выполнения комплексных кадастровых работ				
	X	Y	X	Y			
1	2	3	4	5	6	7	8
647	561 126,46	2 221 833,07	—	—	Метод спутниковых геодезических измерений (определений)	0,10	—
648	561 127,59	2 221 861,10	—	—			
649	561 108,59	2 221 862,26	—	—			
650	561 086,41	2 221 863,61	—	—			

1	2	3	4	5	6	7	8
651	561 076,58	2 221 864,09	—	—	Метод спутниковых геодезических измерений (определений)	0,10	—
652	561 074,51	2 221 836,89	—	—			
653	561 084,59	2 221 836,12	—	—			
654	561 105,86	2 221 834,57	—	—			
н655У	—	—	561 131,65	2 221 837,07		$\sqrt{(0,08^2 + 0,06^2)} = 0,10$	
н656У	—	—	561 132,78	2 221 865,10			
н657У	—	—	561 113,78	2 221 866,26			
н658У	—	—	561 091,60	2 221 867,61			
н659У	—	—	561 081,77	2 221 868,09			
н660У	—	—	561 079,70	2 221 840,89			
н661У	—	—	561 089,78	2 221 840,12			
н662У	—	—	561 111,05	2 221 838,57			
647	561 126,46	2 221 833,07	—	—		0,10	

2. Сведения о частях границ уточняемого земельного участка с кадастровым номером

67:03:1270102:263

:

Обозначение части границ		Горизонтальное проложение (S), м	Описание прохождения части границ	Сведения о согласовании местоположения границ (согласовано/спорное)
от т.	до т.			
1	2	3	4	5
н655У	н656У	28,05	—	согласовано
н656У	н657У	19,04		
н657У	н658У	22,22		
н658У	н659У	9,84		
н659У	н660У	27,28		

1	2	3	4	5
н660У	н661У	10,11	—	согласовано
н661У	н662У	21,33		
н662У	н655У	20,65		
3. Сведения о характеристиках уточняемого земельного участка с кадастровым номером				67:03:1270102:263 :
№ п/п	Наименование характеристики		Значение характеристики	
1	2		3	
1.	Адрес земельного участка		—	
1.1.	Сведения о местоположении земельного участка (при отсутствии адреса) в структурированном в соответствии с федеральной информационной адресной системой виде		215033, Российская Федерация, Смоленская область, Гагаринский р-н, Гагаринское с/п, Юрино д	
1.2.	Дополнительные сведения о местоположении земельного участка		—	
2.	Площадь земельного участка ± величина погрешности определения (вычисления) площади (Р ± ΔР), м²		1 430 ± 13,00	
3.	Формула, примененная для вычисления предельной погрешности определения площади земельного участка, с подставленными значениями и итоговые (вычисленные) значения		3,5*0,10*√(1 430,00) = 13	
4.	Площадь земельного участка согласно сведениям Единого государственного реестра недвижимости (Ркад), м²		1 430,00	
5.	Оценка расхождения Р и Ркад (Р - Ркад), м²		0	
6.	Предельный минимальный и максимальный размеры земельного участка (Рмин и Рмакс), м²		Рмин = 600 Рмакс = 5 000	
7.	Кадастровый или иной государственный учетный номер (инвентарный) здания, сооружения, объекта незавершенного строительства, расположенного на земельном участке		—	
8.	Вид (виды) разрешенного использования		для ведения личного подсобного хозяйства	
8.1.	Дополнительные сведения об использовании земельного участка		—	
9.	Сведения о земельных участках (землях общего пользования, территории общего пользования), посредством которых обеспечивается доступ		Земли (земельные участки) общего пользования	
10.	Иные сведения		—	
4. Пояснения к сведениям об уточняемом земельном участке с кадастровым номером				67:03:1270102:263 :
1.	—			

1. Сведения о характерных точках границ уточняемого земельного участка с кадастровым номером					67:03:1270102:266		
Система координат					МСК-67, зона 2		
					Зона № 2		
Обоз- начение харак- терных точек границ	Координаты, м				Метод определения координат	Формулы, примененные для расчета средней квадратической погрешности определения координат характерных точек границ (Mt), с подставленными в такие формулы значениями и итоговые (вычисленные) значения Mt, м	Описание закрепления точки
	содержатся в Едином государственном реестре недвижимости		определены в результате выполнения комплексных кадастровых работ				
	X	Y	X	Y			
1	2	3	4	5	6	7	8
851	561 350,70	2 221 634,51	—	—	Метод спутниковых геодезических измерений (определений)	0,10	—
852	561 354,20	2 221 654,38	—	—			
853	561 358,45	2 221 678,12	—	—			
854	561 349,88	2 221 678,60	—	—			
855	561 328,81	2 221 680,33	—	—			
856	561 324,94	2 221 659,38	—	—			
857	561 321,31	2 221 639,58	—	—			
н858У	—	—	561 356,68	2 221 631,50		$\sqrt{(0,08^2 + 0,06^2)} = 0,10$	
н859У	—	—	561 362,68	2 221 675,39			
н860У	—	—	561 354,10	2 221 675,52			
н861У	—	—	561 332,97	2 221 676,41			
н862У	—	—	561 327,11	2 221 635,39			

1	2	3	4	5	6	7	8	
851	561 350,70	2 221 634,51	—	—	Метод спутниковых геодезических измерений (определений)	0,10	—	
2. Сведения о частях границ уточняемого земельного участка с кадастровым номером					67:03:1270102:266			:
Обозначение части границ		Горизонтальное проложение (S), м	Описание прохождения части границ		Сведения о согласовании местоположения границ (согласовано/спорное)			
от т.	до т.							
1	2	3	4		5			
н858У	н859У	44,30	—		согласовано			
н859У	н860У	8,58						
н860У	н861У	21,15						
н861У	н862У	41,44						
н862У	н858У	29,82						
3. Сведения о характеристиках уточняемого земельного участка с кадастровым номером					67:03:1270102:266			:
№ п/п	Наименование характеристики				Значение характеристики			
1	2				3			
1.	Адрес земельного участка				—			
1.1.	Сведения о местоположении земельного участка (при отсутствии адреса) в структурированном в соответствии с федеральной информационной адресной системой виде				215033, Российская Федерация, Смоленская область, Гагаринский р-н, Гагаринское с/п, Юрино д, Садовая ул, д 4			
1.2.	Дополнительные сведения о местоположении земельного участка				—			
2.	Площадь земельного участка ± величина погрешности определения (вычисления) площади (Р ± ΔР), м²				1 270 ± 12,00			
3.	Формула, примененная для вычисления предельной погрешности определения площади земельного участка, с подставленными значениями и итоговые (вычисленные) значения				3,5*0,10*√(1 270,00) = 12			
4.	Площадь земельного участка согласно сведениям Единого государственного реестра недвижимости (Ркад), м²				1 270,00			
5.	Оценка расхождения Р и Ркад (Р - Ркад), м²				0			
6.	Предельный минимальный и максимальный размеры земельного участка (Рмин и Рмакс), м²				Рмин = 600 Рмакс = 5 000			
7.	Кадастровый или иной государственный учетный номер (инвентарный) здания, сооружения, объекта незавершенного строительства, расположенного на земельном участке				—			

1	2				3		
8.	Вид (виды) разрешенного использования				приусадебный участок личного подсобного хозяйства		
8.1.	Дополнительные сведения об использовании земельного участка				—		
9.	Сведения о земельных участках (землях общего пользования, территории общего пользования), посредством которых обеспечивается доступ				Земли (земельные участки) общего пользования		
10.	Иные сведения				—		
4. Пояснения к сведениям об уточняемом земельном участке с кадастровым номером					67:03:1270102:266 :		
1.	—						
1. Сведения о характерных точках границ уточняемого земельного участка с кадастровым номером					67:03:1270102:267 :		
Система координат МСК-67, зона 2					Зона № 2		
Обоз- начение харак- терных точек границ	Координаты, м				Метод определения координат	Формулы, примененные для расчета средней квадратической погрешности определения координат характерных точек границ (Mt), с подставленными в такие формулы значениями и итоговые (вычисленные) значения Mt, м	Описание закрепления точки
	содержатся в Едином государственном реестре недвижимости		определены в результате выполнения комплексных кадастровых работ				
	X	Y	X	Y			
1	2	3	4	5	6	7	8
917	561 568,75	2 221 923,03	—	—	Метод спутниковых геодезических измерений (определений)	0,10	-
918	561 572,74	2 221 952,13	—	—			
919	561 552,88	2 221 954,70	—	—			
920	561 552,51	2 221 952,47	—	—			
921	561 548,08	2 221 925,69	—	—			
922	561 547,69	2 221 925,74	—	—			
905	561 543,35	2 221 891,95	—	—			

1	2	3	4	5	6	7	8
923	561 563,28	2 221 888,45	—	—	Метод спутниковых геодезических измерений (определений)	0,10	-
924	561 567,85	2 221 923,14	—	—			
н925У	—	—	561 574,14	2 221 924,11		$\sqrt{(0,08^2 + 0,06^2)} = 0,10$	
н926У	—	—	561 578,13	2 221 953,21			
н927У	—	—	561 558,27	2 221 955,78			
н928У	—	—	561 557,90	2 221 953,55			
н929У	—	—	561 553,47	2 221 926,77			
н930У	—	—	561 553,08	2 221 926,82			
н909У	—	—	561 548,74	2 221 893,03			
н931У	—	—	561 568,67	2 221 889,53			
н932У	—	—	561 573,24	2 221 924,22			
917	561 568,75	2 221 923,03	—	—			

2. Сведения о частях границ уточняемого земельного участка с кадастровым номером
67:03:1270102:267
:

Обозначение части границ		Горизонтальное проложение (S), м	Описание прохождения части границ	Сведения о согласовании местоположения границ (согласовано/спорное)
от т.	до т.			
1	2	3	4	5
н925У	н926У	29,37	—	согласовано
н926У	н927У	20,03		
н927У	н928У	2,26		
н928У	н929У	27,14		
н929У	н930У	0,39		
н930У	н909У	34,07		
н909У	н931У	20,23		

1	2	3	4	5
н931У	н932У	34,99	—	согласовано
н932У	н925У	0,91		
3. Сведения о характеристиках уточняемого земельного участка с кадастровым номером			67:03:1270102:267 :	
№ п/п	Наименование характеристики		Значение характеристики	
1	2		3	
1.	Адрес земельного участка		—	
1.1.	Сведения о местоположении земельного участка (при отсутствии адреса) в структурированном в соответствии с федеральной информационной адресной системой виде		215033, Российская Федерация, Смоленская область, Гагаринский р-н, Гагаринское с/п, Юрино д	
1.2.	Дополнительные сведения о местоположении земельного участка		—	
2.	Площадь земельного участка ± величина погрешности определения (вычисления) площади (Р ± ΔР), м²		1 300 ± 13,00	
3.	Формула, примененная для вычисления предельной погрешности определения площади земельного участка, с подставленными значениями и итоговые (вычисленные) значения		3,5*0,10*√(1 300,00) = 13	
4.	Площадь земельного участка согласно сведениям Единого государственного реестра недвижимости (Ркад), м²		1 300,00	
5.	Оценка расхождения Р и Ркад (Р - Ркад), м²		0	
6.	Предельный минимальный и максимальный размеры земельного участка (Рмин и Рмакс), м²		Рмин = 600 Рмакс = 5 000	
7.	Кадастровый или иной государственный учетный номер (инвентарный) здания, сооружения, объекта незавершенного строительства, расположенного на земельном участке		—	
8.	Вид (виды) разрешенного использования		Для ведения личного подсобного хозяйства	
8.1.	Дополнительные сведения об использовании земельного участка		—	
9.	Сведения о земельных участках (землях общего пользования, территории общего пользования), посредством которых обеспечивается доступ		Земли (земельные участки) общего пользования	
10.	Иные сведения		—	
4. Пояснения к сведениям об уточняемом земельном участке с кадастровым номером			67:03:1270102:267 :	
1.	—			

1. Сведения о характерных точках границ уточняемого земельного участка с кадастровым номером

67:03:1270102:273

:

Система координат

МСК-67, зона 2

Зона №

2

Обоз- начение харак- терных точек границ	Координаты, м				Метод определения координат	Формулы, примененные для расчета средней квадратической погрешности определения координат характерных точек границ (Mt), с подставленными в такие формулы значениями и итоговые (вычисленные) значения Mt, м	Описание закрепления точки
	содержатся в Едином государственном реестре недвижимости		определены в результате выполнения комплексных кадастровых работ				
	X	Y	X	Y			
1	2	3	4	5	6	7	8
623	561 187,20	2 221 823,22	—	—	Метод спутниковых геодезических измерений (определений)	0,10	—
624	561 189,11	2 221 854,96	—	—			
625	561 147,55	2 221 855,51	—	—			
626	561 146,08	2 221 822,26	—	—			
н627У	—	—	561 188,26	2 221 824,05		$\sqrt{(0,08^2 + 0,06^2)} = 0,10$	
н628У	—	—	561 190,17	2 221 855,79			
н629У	—	—	561 148,61	2 221 856,34			
н630У	—	—	561 147,14	2 221 823,09			
623	561 187,20	2 221 823,22	—	—		0,10	

2. Сведения о частях границ уточняемого земельного участка с кадастровым номером

67:03:1270102:273

:

Обозначение части границ		Горизонтальное проложение (S), м	Описание прохождения части границ	Сведения о согласовании местоположения границ (согласовано/спорное)
от т.	до т.			
1	2	3	4	5
н627У	н628У	31,80	—	согласовано
н628У	н629У	41,56		

1	2	3	4	5
н629У	н630У	33,28	—	согласовано
н630У	н627У	41,13		
3. Сведения о характеристиках уточняемого земельного участка с кадастровым номером			67:03:1270102:273 :	
№ п/п	Наименование характеристики		Значение характеристики	
1	2		3	
1.	Адрес земельного участка		Российская Федерация, Смоленская область, р-н Гагаринский, с/п Гагаринское, д Юрино	
1.1.	Сведения о местоположении земельного участка (при отсутствии адреса) в структурированном в соответствии с федеральной информационной адресной системой виде		—	
1.2.	Дополнительные сведения о местоположении земельного участка		—	
2.	Площадь земельного участка ± величина погрешности определения (вычисления) площади (Р ± ΔР), м²		1 343 ± 13,00	
3.	Формула, примененная для вычисления предельной погрешности определения площади земельного участка, с подставленными значениями и итоговые (вычисленные) значения		3,5*0,10*√(1 343,00) = 13	
4.	Площадь земельного участка согласно сведениям Единого государственного реестра недвижимости (Ркад), м²		1 343,00	
5.	Оценка расхождения Р и Ркад (Р - Ркад), м²		0	
6.	Предельный минимальный и максимальный размеры земельного участка (Рмин и Рмакс), м²		Рмин = 600 Рмакс = 5 000	
7.	Кадастровый или иной государственный учетный номер (инвентарный) здания, сооружения, объекта незавершенного строительства, расположенного на земельном участке		67:03:1270102:248; 67:03:1270102:249	
8.	Вид (виды) разрешенного использования		Коммунальное обслуживание	
8.1.	Дополнительные сведения об использовании земельного участка		—	
9.	Сведения о земельных участках (землях общего пользования, территории общего пользования), посредством которых обеспечивается доступ		Земли (земельные участки) общего пользования	
10.	Иные сведения		—	
4. Пояснения к сведениям об уточняемом земельном участке с кадастровым номером			67:03:1270102:273 :	
1.	—			

1. Сведения о характерных точках границ уточняемого земельного участка с кадастровым номером						67:03:1270102:274		:
Система координат				МСК-67, зона 2		Зона № 2		
Обоз- начение харак- терных точек границ	Координаты, м				Метод определения координат	Формулы, примененные для расчета средней квадратической погрешности определения координат характерных точек границ (Mt), с подставленными в такие формулы значениями и итоговые (вычисленные) значения Mt, м	Описание закрепления точки	
	содержатся в Едином государственном реестре недвижимости		определены в результате выполнения комплексных кадастровых работ					
	X	Y	X	Y				
1	2	3	4	5	6	7	8	
332	561 571,35	2 222 096,72	—	—	Метод спутниковых геодезических измерений (определений)	0,10		
333	561 540,46	2 222 095,92	—	—				
334	561 532,31	2 222 088,52	—	—				
335	561 524,74	2 222 055,34	—	—				
336	561 548,92	2 222 055,32	—	—				
337	561 552,18	2 222 073,41	—	—				
338	561 552,21	2 222 073,81	—	—				
339	561 571,08	2 222 073,68	—	—				
н340У	—	—	561 579,84	2 222 096,56		$\sqrt{(0,08^2 + 0,06^2)} = 0,10$		
н341У	—	—	561 548,94	2 222 095,76				
н342У	—	—	561 540,80	2 222 088,36				
н343У	—	—	561 533,22	2 222 055,18				

1	2	3	4	5	6	7	8
н344У	—	—	561 557,40	2 222 055,16	Метод спутниковых геодезических измерений (определений)	$\sqrt{(0,08^2 + 0,06^2)} = 0,10$	-
н345У	—	—	561 560,69	2 222 073,65			
н346У	—	—	561 579,56	2 222 073,52			
332	561 571,35	2 222 096,72	—	—		0,10	

2. Сведения о частях границ уточняемого земельного участка с кадастровым номером 67:03:1270102:274 :

Обозначение части границ		Горизонтальное проложение (S), м	Описание прохождения части границ	Сведения о согласовании местоположения границ (согласовано/спорное)
от т.	до т.			
1	2	3	4	5
н340У	н341У	30,91	—	согласовано
н341У	н342У	11,00		
н342У	н343У	34,03		
н343У	н344У	24,18		
н344У	н345У	18,78		
н345У	н346У	18,87		
н346У	н340У	23,04		

3. Сведения о характеристиках уточняемого земельного участка с кадастровым номером 67:03:1270102:274 :

№ п/п	Наименование характеристики	Значение характеристики
1	2	3
1.	Адрес земельного участка	Российская Федерация, Смоленская область, р-н Гагаринский, с/п Гагаринское, д Юрино
1.1.	Сведения о местоположении земельного участка (при отсутствии адреса) в структурированном в соответствии с федеральной информационной адресной системой виде	—
1.2.	Дополнительные сведения о местоположении земельного участка	—
2.	Площадь земельного участка ± величина погрешности определения (вычисления) площади ($P \pm \Delta P$), м²	1 306 ± 13,00
3.	Формула, примененная для вычисления предельной погрешности определения площади земельного участка, с подставленными значениями и итоговые (вычисленные) значения	$3,5*0,10*\sqrt{(1\ 306,00)} = 13$

1	2				3		
4.	Площадь земельного участка согласно сведениям Единого государственного реестра недвижимости (Ркад), м²				1 307,00		
5.	Оценка расхождения Р и Ркад (Р - Ркад), м²				1		
6.	Предельный минимальный и максимальный размеры земельного участка (Рмин и Рмакс), м²				Рмин = 600 Рмакс = 5 000		
7.	Кадастровый или иной государственный учетный номер (инвентарный) здания, сооружения, объекта незавершенного строительства, расположенного на земельном участке				—		
8.	Вид (виды) разрешенного использования				Отдельно стоящие жилые дома на одну семью 1-3 этажа с участком, ведение развитого личного подсобного хозяйства		
8.1.	Дополнительные сведения об использовании земельного участка				—		
9.	Сведения о земельных участках (землях общего пользования, территории общего пользования), посредством которых обеспечивается доступ				Земли (земельные участки) общего пользования		
10.	Иные сведения				—		
4. Пояснения к сведениям об уточняемом земельном участке с кадастровым номером					67:03:1270102:274 :		
1.	—						
1. Сведения о характерных точках границ уточняемого земельного участка с кадастровым номером					67:03:1270102:406 :		
Система координат МСК-67, зона 2					Зона № 2		
Обозначение характерных точек границ	Координаты, м				Метод определения координат	Формулы, примененные для расчета средней квадратической погрешности определения координат характерных точек границ (Mt), с подставленными в такие формулы значениями и итоговые (вычисленные) значения Mt, м	Описание закрепления точки
	содержатся в Едином государственном реестре недвижимости		определены в результате выполнения комплексных кадастровых работ				
	X	Y	X	Y			
1	2	3	4	5	6	7	8
301	561 479,41	2 221 970,66	—	—	Метод спутниковых геодезических измерений (определений)	0,10	—
302	561 476,88	2 221 980,42	—	—			
303	561 477,76	2 221 992,69	—	—			

1	2	3	4	5	6	7	8
304	561 481,29	2 221 999,89	—	—	Метод спутниковых геодезических измерений (определений)	0,10	—
305	561 481,72	2 222 000,84	—	—			
306	561 444,81	2 222 001,63	—	—			
307	561 444,51	2 221 971,40	—	—			
308	561 455,41	2 221 971,08	—	—			
н309У	—	—	561 485,30	2 221 971,42		$\sqrt{(0,08^2 + 0,06^2)} = 0,10$	
н310У	—	—	561 482,77	2 221 981,18			
н311У	—	—	561 483,65	2 221 993,45			
н312У	—	—	561 487,18	2 222 000,65			
н313У	—	—	561 450,70	2 222 002,39			
н314У	—	—	561 450,40	2 221 972,16			
н315У	—	—	561 461,30	2 221 971,84			
301	561 479,41	2 221 970,66	—	—		0,10	

2. Сведения о частях границ уточняемого земельного участка с кадастровым номером
67:03:1270102:406
:

Обозначение части границ		Горизонтальное проложение (S), м	Описание прохождения части границ	Сведения о согласовании местоположения границ (согласовано/спорное)
от т.	до т.			
1	2	3	4	5
н309У	н310У	10,08	—	согласовано
н310У	н311У	12,30		
н311У	н312У	8,02		
н312У	н313У	36,52		
н313У	н314У	30,23		

1	2	3	4	5
н314У	н315У	10,90	—	согласовано
н315У	н309У	24,00		
3. Сведения о характеристиках уточняемого земельного участка с кадастровым номером				67:03:1270102:406 :
№ п/п	Наименование характеристики		Значение характеристики	
1	2		3	
1.	Адрес земельного участка		Российская Федерация, Смоленская область, Гагаринский район, Гагаринское сельское поселение, д.Юрино, ул.Центральная, д.1 Б	
1.1.	Сведения о местоположении земельного участка (при отсутствии адреса) в структурированном в соответствии с федеральной информационной адресной системой виде		—	
1.2.	Дополнительные сведения о местоположении земельного участка		—	
2.	Площадь земельного участка ± величина погрешности определения (вычисления) площади (Р ± ΔР), м²		999 ± 11,00	
3.	Формула, примененная для вычисления предельной погрешности определения площади земельного участка, с подставленными значениями и итоговые (вычисленные) значения		3,5*0,10*√(999,00) = 11	
4.	Площадь земельного участка согласно сведениям Единого государственного реестра недвижимости (Ркад), м²		1 017,00	
5.	Оценка расхождения Р и Ркад (Р - Ркад), м²		18	
6.	Предельный минимальный и максимальный размеры земельного участка (Рмин и Рмакс), м²		Рмин = 600 Рмакс = 5 000	
7.	Кадастровый или иной государственный учетный номер (инвентарный) здания, сооружения, объекта незавершенного строительства, расположенного на земельном участке		67:03:1270102:250	
8.	Вид (виды) разрешенного использования		для ведения личного подсобного хозяйства	
8.1.	Дополнительные сведения об использовании земельного участка		—	
9.	Сведения о земельных участках (землях общего пользования, территории общего пользования), посредством которых обеспечивается доступ		Земли (земельные участки) общего пользования	
10.	Иные сведения		—	
4. Пояснения к сведениям об уточняемом земельном участке с кадастровым номером				67:03:1270102:406 :
1.	—			

1. Сведения о характерных точках границ уточняемого земельного участка с кадастровым номером						67:03:1330101:54		:				
Система координат					МСК-67, зона 2				Зона №		2	
Обоз- начение харак- терных точек границ	Координаты, м				Метод определения координат	Формулы, примененные для расчета средней квадратической погрешности определения координат характерных точек границ (Mt), с подставленными в такие формулы значениями и итоговые (вычисленные) значения Mt, м	Описание закрепления точки					
	содержатся в Едином государственном реестре недвижимости		определены в результате выполнения комплексных кадастровых работ									
	X	Y	X	Y								
1	2	3	4	5	6	7	8					
409	561 389,87	2 222 139,36	—	—	Метод спутниковых геодезических измерений (определений)	0,10						
416	561 389,91	2 222 149,37	—	—								
417	561 390,46	2 222 278,54	—	—								
418	561 366,20	2 222 278,60	—	—								
399	561 362,68	2 222 154,22	—	—								
410	561 362,64	2 222 139,89	—	—								
н413У	—	—	561 395,96	2 222 140,52		$\sqrt{(0,08^2 + 0,06^2)} = 0,10$						
н419У	—	—	561 396,00	2 222 150,53								
н420У	—	—	561 396,55	2 222 279,70								
н404У	—	—	561 372,29	2 222 279,76								
н403У	—	—	561 368,77	2 222 155,38								
н414У	—	—	561 368,73	2 222 141,05								

1	2	3	4	5	6	7	8	
409	561 389,87	2 222 139,36	—	—	Метод спутниковых геодезических измерений (определений)	0,10	-	
2. Сведения о частях границ уточняемого земельного участка с кадастровым номером					67:03:1330101:54			:
Обозначение части границ		Горизонтальное проложение (S), м	Описание прохождения части границ		Сведения о согласовании местоположения границ (согласовано/спорное)			
от т.	до т.							
1	2	3	4		5			
н413У	н419У	10,01	—		согласовано			
н419У	н420У	129,17						
н420У	н404У	24,26						
н404У	н403У	124,43						
н403У	н414У	14,33						
н414У	н413У	27,24						
3. Сведения о характеристиках уточняемого земельного участка с кадастровым номером					67:03:1330101:54			:
№ п/п	Наименование характеристики				Значение характеристики			
1	2				3			
1.	Адрес земельного участка				—			
1.1.	Сведения о местоположении земельного участка (при отсутствии адреса) в структурированном в соответствии с федеральной информационной адресной системой виде				Российская Федерация, Смоленская область, Гагаринский р-н, Гагаринское с/п, Юрино д			
1.2.	Дополнительные сведения о местоположении земельного участка				—			
2.	Площадь земельного участка ± величина погрешности определения (вычисления) площади (Р ± ΔР), м²				3 600 ± 21,00			
3.	Формула, примененная для вычисления предельной погрешности определения площади земельного участка, с подставленными значениями и итоговые (вычисленные) значения				3,5*0,10*√(3 600,00) = 21			
4.	Площадь земельного участка согласно сведениям Единого государственного реестра недвижимости (Ркад), м²				3 600,00			
5.	Оценка расхождения Р и Ркад (Р - Ркад), м²				0			
6.	Предельный минимальный и максимальный размеры земельного участка (Рмин и Рмакс), м²				Рмин = 600 Рмакс = 5 000			

1	2				3		
7.	Кадастровый или иной государственный учетный номер (инвентарный) здания, сооружения, объекта незавершенного строительства, расположенного на земельном участке				—		
8.	Вид (виды) разрешенного использования				Для ведения личного подсобного хозяйства		
8.1.	Дополнительные сведения об использовании земельного участка				—		
9.	Сведения о земельных участках (землях общего пользования, территории общего пользования), посредством которых обеспечивается доступ				Земли (земельные участки) общего пользования		
10.	Иные сведения				—		
4. Пояснения к сведениям об уточняемом земельном участке с кадастровым номером					67:03:1330101:54 :		
1.	—						
1. Сведения о характерных точках границ уточняемого земельного участка с кадастровым номером					67:03:1330101:362 :		
Система координат МСК-67, зона 2					Зона № 2		
Обоз- начение харак- терных точек границ	Координаты, м				Метод определения координат	Формулы, примененные для расчета средней квадратической погрешности определения координат характерных точек границ (Mt), с подставленными в такие формулы значениями и итоговые (вычисленные) значения Mt, м	Описание закрепления точки
	содержатся в Едином государственном реестре недвижимости		определены в результате выполнения комплексных кадастровых работ				
	X	Y	X	Y			
1	2	3	4	5	6	7	8
408	561 389,76	2 222 107,20	—	—	Метод спутниковых геодезических измерений (определений)	0,10	-
409	561 389,87	2 222 139,36	—	—			
410	561 362,64	2 222 139,89	—	—			
411	561 362,53	2 222 105,94	—	—			
н412У	—	—	561 395,85	2 222 108,36			
н413У	—	—	561 395,96	2 222 140,52			
						$\sqrt{(0,08^2 + 0,06^2)} = 0,10$	

1	2	3	4	5	6	7	8
н414У	—	—	561 368,73	2 222 141,05	Метод спутниковых геодезических измерений (определений)	$\sqrt{(0,08^2 + 0,06^2)} = 0,10$	-
н415У	—	—	561 368,62	2 222 107,10			
408	561 389,76	2 222 107,20	—	—		0,10	

2. Сведения о частях границ уточняемого земельного участка с кадастровым номером 67:03:1330101:362 :

Обозначение части границ		Горизонтальное проложение (S), м	Описание прохождения части границ	Сведения о согласовании местоположения границ (согласовано/спорное)
от т.	до т.			
1	2	3	4	5
н412У	н413У	32,16	—	согласовано
н413У	н414У	27,24		
н414У	н415У	33,95		
н415У	н412У	27,26		

3. Сведения о характеристиках уточняемого земельного участка с кадастровым номером 67:03:1330101:362 :

№ п/п	Наименование характеристики	Значение характеристики
1	2	3
1.	Адрес земельного участка	—
1.1.	Сведения о местоположении земельного участка (при отсутствии адреса) в структурированном в соответствии с федеральной информационной адресной системой виде	Российская Федерация, Смоленская область, Гагаринский р-н, Гагаринское с/п, Юрино д
1.2.	Дополнительные сведения о местоположении земельного участка	—
2.	Площадь земельного участка ± величина погрешности определения (вычисления) площади ($P \pm \Delta P$), м²	$900 \pm 11,00$
3.	Формула, примененная для вычисления предельной погрешности определения площади земельного участка, с подставленными значениями и итоговые (вычисленные) значения	$3,5 * 0,10 * \sqrt{(900,00)} = 11$
4.	Площадь земельного участка согласно сведениям Единого государственного реестра недвижимости (Ркад), м²	900,00
5.	Оценка расхождения Р и Ркад ($P - P_{кад}$), м²	0
6.	Предельный минимальный и максимальный размеры земельного участка (Рмин и Рмакс), м²	Рмин = 600 Рмакс = 5 000

1	2	3
7.	Кадастровый или иной государственный учетный номер (инвентарный) здания, сооружения, объекта незавершенного строительства, расположенного на земельном участке	—
8.	Вид (виды) разрешенного использования	Для ведения личного подсобного хозяйства
8.1.	Дополнительные сведения об использовании земельного участка	—
9.	Сведения о земельных участках (землях общего пользования, территории общего пользования), посредством которых обеспечивается доступ	Земли (земельные участки) общего пользования
10.	Иные сведения	—
4. Пояснения к сведениям об уточняемом земельном участке с кадастровым номером		67:03:1330101:362 :
1.	—	

Описание местоположения здания, сооружения, объекта незавершенного строительства на земельном участке								
1. Сведения о характерных точках контура объекта недвижимости с кадастровым номером 67:03:1270101:97 :								
Система координат МСК-67, зона 2 Зона № 2								
Обозначение характерных точек границ	Содержатся в Едином государственном реестре недвижимости			Определены в ходе выполнения комплексных кадастровых работ			Метод определения координат	Формулы, примененные для расчета средней квадратической погрешности определения координат характерных точек (Mt), м, с подставленными в такие формулы значениями и итоговые (вычисленные) значения Mt, м
	координаты, м		Радиус, м	координаты, м		Радиус, м		
	X	Y	R	X	Y	R		
1	2	3	4	5	6	7	8	9
н193О	—	—	—	561 189,51	2 221 687,05	—	Метод спутниковых геодезических измерений (определений)	$\sqrt{(0,10^2 + 0,08^2)} = 0,10$
н194О	—	—	—	561 181,58	2 221 687,00	—		
н195О	—	—	—	561 181,58	2 221 679,16	—		
н196О	—	—	—	561 189,47	2 221 679,20	—		
н193О	—	—	—	561 189,51	2 221 687,05	—		
2. Сведения о характеристиках объекта недвижимости с кадастровым номером 67:03:1270101:97 :								
№ п/п	Наименование характеристики				Значение характеристики			
1	2				3			
1.	Вид объекта недвижимости				Здание			
2.	Ранее присвоенный государственный учетный номер (инвентарный) здания, сооружения, объекта незавершенного строительства				—			
3.	Кадастровый номер земельного участка (земельных участков), в границах которого (которых) расположены здание, сооружение, объект незавершенного строительства				—			
4.	Уникальный учетный номер кадастрового квартала, в границах которого расположены здание, сооружение, объект незавершенного строительства				67:03:1270102			

1	2					3		
5.	Адрес здания, сооружения, объекта незавершенного строительства					215033, Российская Федерация, Смоленская область, Гагаринский р-н, Юрино д, Садовая ул, д 9		
5.1.	Сведения о местоположении здания, сооружения, объекта незавершенного строительства (при отсутствии адреса) в структурированном в соответствии с федеральной информационной адресной системой виде					—		
5.2.	Дополнительные сведения о местоположении					—		
6.	Иные сведения					—		
3. Пояснения к сведениям об объекте недвижимости с кадастровым номером 67:03:1270101:97 :								
1.	—							
1. Сведения о характерных точках контура объекта недвижимости с кадастровым номером 67:03:1270101:104 :								
Система координат МСК-67, зона 2 Зона № 2								
Обозначение характерных точек границ	Содержатся в Едином государственном реестре недвижимости			Определены в ходе выполнения комплексных кадастровых работ			Метод определения координат	Формулы, примененные для расчета средней квадратической погрешности определения координат характерных точек (Mt), м, с подставленными в такие формулы значениями и итоговые (вычисленные) значения Mt, м
	координаты, м		Радиус, м	координаты, м		Радиус, м		
	X	Y	R	X	Y	R		
1	2	3	4	5	6	7	8	9
н181О	—	—	—	561 317,18	2 221 656,44	—	Метод спутниковых геодезических измерений (определений)	$\sqrt{(0,10^2 + 0,08^2)} = 0,10$
н182О	—	—	—	561 306,42	2 221 658,01	—		
н183О	—	—	—	561 305,27	2 221 650,09	—		
н184О	—	—	—	561 316,02	2 221 648,52	—		
н181О	—	—	—	561 317,18	2 221 656,44	—		
2. Сведения о характеристиках объекта недвижимости с кадастровым номером 67:03:1270101:104 :								
№ п/п	Наименование характеристики					Значение характеристики		
1	2					3		
1.	Вид объекта недвижимости					Здание		

1	2	3
2.	Ранее присвоенный государственный учетный номер (инвентарный) здания, сооружения, объекта незавершенного строительства	—
3.	Кадастровый номер земельного участка (земельных участков), в границах которого (которых) расположены здание, сооружение, объект незавершенного строительства	—
4.	Уникальный учетный номер кадастрового квартала, в границах которого расположены здание, сооружение, объект незавершенного строительства	67:03:1270102
5.	Адрес здания, сооружения, объекта незавершенного строительства	215033, Российская Федерация, Смоленская область, Гагаринский р-н, Юрино д, Садовая ул, д 5
5.1.	Сведения о местоположении здания, сооружения, объекта незавершенного строительства (при отсутствии адреса) в структурированном в соответствии с федеральной информационной адресной системой виде	—
5.2.	Дополнительные сведения о местоположении	—
6.	Иные сведения	—

3. Пояснения к сведениям об объекте недвижимости с кадастровым номером 67:03:1270101:104:

1.	—
----	---

1. Сведения о характерных точках контура объекта недвижимости с кадастровым номером 67:03:1270101:121:

Система координат				МСК-67, зона 2			Зона № 2	
Обозначение характерных точек границ	Содержатся в Едином государственном реестре недвижимости			Определены в ходе выполнения комплексных кадастровых работ			Метод определения координат	Формулы, примененные для расчета средней квадратической погрешности определения координат характерных точек (Mt), м, с подставленными в такие формулы значениями и итоговые (вычисленные) значения Mt, м
	координаты, м		Радиус, м	координаты, м		Радиус, м		
	X	Y	R	X	Y	R		
1	2	3	4	5	6	7	8	9
н185О	—	—	—	561 282,77	2 221 664,01	—	Метод спутниковых геодезических измерений (определений)	$\sqrt{(0,10^2 + 0,08^2)} = 0,10$
н186О	—	—	—	561 272,01	2 221 665,58	—		
н187О	—	—	—	561 270,65	2 221 656,22	—		

1. Сведения о характерных точках контура объекта недвижимости с кадастровым номером 67:03:1270101:132 :

Система координат МСК-67, зона 2							Зона № 2	
Обозначение характерных точек границ	Содержатся в Едином государственном реестре недвижимости			Определены в ходе выполнения комплексных кадастровых работ			Метод определения координат	Формулы, примененные для расчета средней квадратической погрешности определения координат характерных точек (Mt), м, с подставленными в такие формулы значениями и итоговые (вычисленные) значения Mt, м
	координаты, м		Радиус, м	координаты, м		Радиус, м		
	X	Y	R	X	Y	R		
1	2	3	4	5	6	7	8	9
н161О	—	—	—	561 452,26	2 221 764,77	—	Метод спутниковых геодезических измерений (определений)	$\sqrt{(0,10^2 + 0,08^2)} = 0,10$
н162О	—	—	—	561 453,22	2 221 775,19	—		
н163О	—	—	—	561 445,98	2 221 775,86	—		
н164О	—	—	—	561 445,02	2 221 765,44	—		
н161О	—	—	—	561 452,26	2 221 764,77	—		

2. Сведения о характеристиках объекта недвижимости с кадастровым номером 67:03:1270101:132 :

№ п/п	Наименование характеристики	Значение характеристики
1	2	3
1.	Вид объекта недвижимости	Здание
2.	Ранее присвоенный государственный учетный номер (инвентарный) здания, сооружения, объекта незавершенного строительства	—
3.	Кадастровый номер земельного участка (земельных участков), в границах которого (которых) расположены здание, сооружение, объект незавершенного строительства	—
4.	Уникальный учетный номер кадастрового квартала, в границах которого расположены здание, сооружение, объект незавершенного строительства	67:03:1270102

1	2				3			
5.	Адрес здания, сооружения, объекта незавершенного строительства				215033, Российская Федерация, Смоленская область, Гагаринский р-н, Юрино д, Парковая ул, д 10			
5.1.	Сведения о местоположении здания, сооружения, объекта незавершенного строительства (при отсутствии адреса) в структурированном в соответствии с федеральной информационной адресной системой виде				—			
5.2.	Дополнительные сведения о местоположении				—			
6.	Иные сведения				—			
3. Пояснения к сведениям об объекте недвижимости с кадастровым номером 67:03:1270101:132 :								
1.	—							
1. Сведения о характерных точках контура объекта недвижимости с кадастровым номером 67:03:1270101:134 :								
Система координат				МСК-67, зона 2		Зона № 2		
Обозначение характерных точек границ	Содержатся в Едином государственном реестре недвижимости			Определены в ходе выполнения комплексных кадастровых работ			Метод определения координат	Формулы, примененные для расчета средней квадратической погрешности определения координат характерных точек (Mt), м, с подставленными в такие формулы значениями и итоговые (вычисленные) значения Mt, м
	координаты, м		Радиус, м	координаты, м		Радиус, м		
	X	Y	R	X	Y	R		
1	2	3	4	5	6	7	8	9
н201О	—	—	—	561 158,89	2 221 694,96	—	Метод спутниковых геодезических измерений (определений)	$\sqrt{(0,10^2 + 0,08^2)} = 0,10$
н202О	—	—	—	561 151,11	2 221 695,52	—		
н203О	—	—	—	561 150,52	2 221 687,29	—		
н204О	—	—	—	561 158,29	2 221 686,73	—		
н201О	—	—	—	561 158,89	2 221 694,96	—		
2. Сведения о характеристиках объекта недвижимости с кадастровым номером 67:03:1270101:134 :								
№ п/п	Наименование характеристики				Значение характеристики			
1	2				3			
1.	Вид объекта недвижимости				Здание			

1	2	3
2.	Ранее присвоенный государственный учетный номер (инвентарный) здания, сооружения, объекта незавершенного строительства	—
3.	Кадастровый номер земельного участка (земельных участков), в границах которого (которых) расположены здание, сооружение, объект незавершенного строительства	67:03:1270102:210
4.	Уникальный учетный номер кадастрового квартала, в границах которого расположены здание, сооружение, объект незавершенного строительства	67:03:1270102
5.	Адрес здания, сооружения, объекта незавершенного строительства	215033, Российская Федерация, Смоленская область, Гагаринский р-н, Юрино д, Садовая ул, д 10
5.1.	Сведения о местоположении здания, сооружения, объекта незавершенного строительства (при отсутствии адреса) в структурированном в соответствии с федеральной информационной адресной системой виде	—
5.2.	Дополнительные сведения о местоположении	—
6.	Иные сведения	—

3. Пояснения к сведениям об объекте недвижимости с кадастровым номером 67:03:1270101:134 :

1.	—
----	---

1. Сведения о характерных точках контура объекта недвижимости с кадастровым номером 67:03:1270101:147 :

Система координат			МСК-67, зона 2				Зона № 2	
Обозначение характерных точек границ	Содержатся в Едином государственном реестре недвижимости			Определены в ходе выполнения комплексных кадастровых работ			Метод определения координат	Формулы, примененные для расчета средней квадратической погрешности определения координат характерных точек (Mt), м, с подставленными в такие формулы значениями и итоговые (вычисленные) значения Mt, м
	координаты, м		Радиус, м	координаты, м		Радиус, м		
	X	Y	R	X	Y	R		
1	2	3	4	5	6	7	8	9
н149О	—	—	—	561 441,89	2 221 685,55	—	Метод спутниковых геодезических измерений (определений)	$\sqrt{(0,10^2 + 0,08^2)} = 0,10$
н150О	—	—	—	561 442,85	2 221 695,97	—		
н151О	—	—	—	561 435,61	2 221 696,64	—		

1. Сведения о характерных точках контура объекта недвижимости с кадастровым номером 67:03:1270101:148 :

Система координат			МСК-67, зона 2				Зона № 2	
Обозначение характерных точек границ	Содержатся в Едином государственном реестре недвижимости			Определены в ходе выполнения комплексных кадастровых работ			Метод определения координат	Формулы, примененные для расчета средней квадратической погрешности определения координат характерных точек (Mt), м, с подставленными в такие формулы значениями и итоговые (вычисленные) значения Mt, м
	координаты, м		Радиус, м	координаты, м		Радиус, м		
	X	Y	R	X	Y	R		
1	2	3	4	5	6	7	8	9
н173О	—	—	—	561 377,01	2 221 647,01	—	Метод спутниковых геодезических измерений (определений)	$\sqrt{(0,10^2 + 0,08^2)} = 0,10$
н174О	—	—	—	561 366,25	2 221 648,58	—		
н175О	—	—	—	561 365,10	2 221 640,65	—		
н176О	—	—	—	561 375,85	2 221 639,08	—		
н173О	—	—	—	561 377,01	2 221 647,01	—		

2. Сведения о характеристиках объекта недвижимости с кадастровым номером 67:03:1270101:148 :

№ п/п	Наименование характеристики	Значение характеристики
1	2	3
1.	Вид объекта недвижимости	Здание
2.	Ранее присвоенный государственный учетный номер (инвентарный) здания, сооружения, объекта незавершенного строительства	—
3.	Кадастровый номер земельного участка (земельных участков), в границах которого (которых) расположены здание, сооружение, объект незавершенного строительства	67:03:1270102:84
4.	Уникальный учетный номер кадастрового квартала, в границах которого расположены здание, сооружение, объект незавершенного строительства	67:03:1270102

1	2				3			
5.	Адрес здания, сооружения, объекта незавершенного строительства				215033, Российская Федерация, Смоленская область, Гагаринский р-н, Юрино д, Садовая ул, д 3			
5.1.	Сведения о местоположении здания, сооружения, объекта незавершенного строительства (при отсутствии адреса) в структурированном в соответствии с федеральной информационной адресной системой виде				—			
5.2.	Дополнительные сведения о местоположении				—			
6.	Иные сведения				—			
3. Пояснения к сведениям об объекте недвижимости с кадастровым номером 67:03:1270101:148 :								
1.	—							
1. Сведения о характерных точках контура объекта недвижимости с кадастровым номером 67:03:1270101:149 :								
Система координат				МСК-67, зона 2		Зона № 2		
Обозначение характерных точек границ	Содержатся в Едином государственном реестре недвижимости			Определены в ходе выполнения комплексных кадастровых работ			Метод определения координат	Формулы, примененные для расчета средней квадратической погрешности определения координат характерных точек (Mt), м, с подставленными в такие формулы значениями и итоговые (вычисленные) значения Mt, м
	координаты, м		Радиус, м	координаты, м		Радиус, м		
	X	Y	R	X	Y	R		
1	2	3	4	5	6	7	8	9
н189О	—	—	—	561 248,06	2 221 665,20	—	Метод спутниковых геодезических измерений (определений)	$\sqrt{(0,10^2 + 0,08^2)} = 0,10$
н190О	—	—	—	561 238,49	2 221 666,59	—		
н191О	—	—	—	561 237,33	2 221 658,67	—		
н192О	—	—	—	561 246,90	2 221 657,27	—		
н189О	—	—	—	561 248,06	2 221 665,20	—		
2. Сведения о характеристиках объекта недвижимости с кадастровым номером 67:03:1270101:149 :								
№ п/п	Наименование характеристики				Значение характеристики			
1	2				3			
1.	Вид объекта недвижимости				Здание			

1	2	3
2.	Ранее присвоенный государственный учетный номер (инвентарный) здания, сооружения, объекта незавершенного строительства	—
3.	Кадастровый номер земельного участка (земельных участков), в границах которого (которых) расположены здание, сооружение, объект незавершенного строительства	—
4.	Уникальный учетный номер кадастрового квартала, в границах которого расположены здание, сооружение, объект незавершенного строительства	
5.	Адрес здания, сооружения, объекта незавершенного строительства	215033, Российская Федерация, Смоленская область, Гагаринский р-н, Юрино д, Садовая ул, д 7
5.1.	Сведения о местоположении здания, сооружения, объекта незавершенного строительства (при отсутствии адреса) в структурированном в соответствии с федеральной информационной адресной системой виде	—
5.2.	Дополнительные сведения о местоположении	—
6.	Иные сведения	—

3. Пояснения к сведениям об объекте недвижимости с кадастровым номером 67:03:1270101:149 :		
1.	—	

1. Сведения о характерных точках контура объекта недвижимости с кадастровым номером 67:03:1270101:187 :		
---	--	--

Система координат			МСК-67, зона 2			Зона № 2		
Обоз- начение харак- терных точек границ	Содержатся в Едином государственном реестре недвижимости			Определены в ходе выполнения комплексных кадастровых работ			Метод определения координат	Формулы, примененные для расчета средней квадратической погрешности определения координат характерных точек (Mt), м, с подставленными в такие формулы значениями и итоговые (вычисленные) значения Mt, м
	координаты, м		Радиус, м	координаты, м		Радиус, м		
	X	Y	R	X	Y	R		
1	2	3	4	5	6	7	8	9
н1010О	—	—	—	561 101,41	2 221 760,20	—	Метод спутниковых геодезических измерений (определений)	$\sqrt{(0,10^2 + 0,08^2)} = 0,10$
н1011О	—	—	—	561 101,79	2 221 770,10	—		
н1012О	—	—	—	561 091,87	2 221 770,48	—		

1	2	3	4	5	6	7	8	9
н1013О	—	—	—	561 091,49	2 221 760,57	—	Метод спутниковых геодезических измерений (определений)	$\sqrt{(0,10^2 + 0,08^2)} = 0,10$
н1010О	—	—	—	561 101,41	2 221 760,20	—		

2. Сведения о характеристиках объекта недвижимости с кадастровым номером 67:03:1270101:187 :

№ п/п	Наименование характеристики	Значение характеристики
1	2	3
1.	Вид объекта недвижимости	Здание
2.	Ранее присвоенный государственный учетный номер (инвентарный) здания, сооружения, объекта незавершенного строительства	—
3.	Кадастровый номер земельного участка (земельных участков), в границах которого (которых) расположены здание, сооружение, объект незавершенного строительства	67:03:1270102:4
4.	Уникальный учетный номер кадастрового квартала, в границах которого расположены здание, сооружение, объект незавершенного строительства	67:03:1270102
5.	Адрес здания, сооружения, объекта незавершенного строительства	Российская Федерация, Смоленская область, Гагаринский р-н, Юрино д
5.1.	Сведения о местоположении здания, сооружения, объекта незавершенного строительства (при отсутствии адреса) в структурированном в соответствии с федеральной информационной адресной системой виде	—
5.2.	Дополнительные сведения о местоположении	—
6.	Иные сведения	—

3. Пояснения к сведениям об объекте недвижимости с кадастровым номером 67:03:1270101:187 :

1.	—
----	---

1. Сведения о характерных точках контура объекта недвижимости с кадастровым номером 67:03:1270101:195 :

Система координат			МСК-67, зона 2				Зона № 2	
Обозначение характерных точек границ	Содержатся в Едином государственном реестре недвижимости			Определены в ходе выполнения комплексных кадастровых работ			Метод определения координат	Формулы, примененные для расчета средней квадратической погрешности определения координат характерных точек (Mt), м, с подставленными в такие формулы значениями и итоговые (вычисленные) значения Mt, м
	координаты, м		Радиус, м	координаты, м		Радиус, м		
	X	Y	R	X	Y	R		
1	2	3	4	5	6	7	8	9
н145О	—	—	—	561 438,37	2 221 659,53	—	Метод спутниковых геодезических измерений (определений)	$\sqrt{(0,10^2 + 0,08^2)} = 0,10$
н146О	—	—	—	561 439,33	2 221 669,94	—		
н147О	—	—	—	561 431,01	2 221 670,71	—		
н148О	—	—	—	561 430,04	2 221 660,30	—		
н145О	—	—	—	561 438,37	2 221 659,53	—		

2. Сведения о характеристиках объекта недвижимости с кадастровым номером 67:03:1270101:195 :

№ п/п	Наименование характеристики	Значение характеристики
1	2	3
1.	Вид объекта недвижимости	Здание
2.	Ранее присвоенный государственный учетный номер (инвентарный) здания, сооружения, объекта незавершенного строительства	—
3.	Кадастровый номер земельного участка (земельных участков), в границах которого (которых) расположены здание, сооружение, объект незавершенного строительства	67:03:1270102:42
4.	Уникальный учетный номер кадастрового квартала, в границах которого расположены здание, сооружение, объект незавершенного строительства	67:03:1270102

1	2					3		
5.	Адрес здания, сооружения, объекта незавершенного строительства					Российская Федерация, Смоленская область, Гагаринский р-н, Юрино д		
5.1.	Сведения о местоположении здания, сооружения, объекта незавершенного строительства (при отсутствии адреса) в структурированном в соответствии с федеральной информационной адресной системой виде					—		
5.2.	Дополнительные сведения о местоположении					—		
6.	Иные сведения					—		
3. Пояснения к сведениям об объекте недвижимости с кадастровым номером 67:03:1270101:195 :								
1.	—							
1. Сведения о характерных точках контура объекта недвижимости с кадастровым номером 67:03:1270101:214 :								
Система координат МСК-67, зона 2 Зона № 2								
Обоз- начение харак- терных точек границ	Содержатся в Едином государственном реестре недвижимости			Определены в ходе выполнения комплексных кадастровых работ			Метод определения координат	Формулы, примененные для расчета средней квадратической погрешности определения координат характерных точек (Mt), м, с подставленными в такие формулы значениями и итоговые (вычисленные) значения Mt, м
	координаты, м		Радиус, м	координаты, м		Радиус, м		
	X	Y	R	X	Y	R		
1	2	3	4	5	6	7	8	9
н165O	—	—	—	561 428,62	2 221 639,94	—	Метод спутниковых геодезических измерений (определений)	$\sqrt{(0,10^2 + 0,08^2)} = 0,10$
н166O	—	—	—	561 417,86	2 221 641,51	—		
н167O	—	—	—	561 416,71	2 221 633,58	—		
н168O	—	—	—	561 427,46	2 221 632,01	—		
н165O	—	—	—	561 428,62	2 221 639,94	—		
2. Сведения о характеристиках объекта недвижимости с кадастровым номером 67:03:1270101:214 :								
№ п/п	Наименование характеристики					Значение характеристики		
1	2					3		
1.	Вид объекта недвижимости					Здание		

1	2	3
2.	Ранее присвоенный государственный учетный номер (инвентарный) здания, сооружения, объекта незавершенного строительства	—
3.	Кадастровый номер земельного участка (земельных участков), в границах которого (которых) расположены здание, сооружение, объект незавершенного строительства	67:03:1270102:193
4.	Уникальный учетный номер кадастрового квартала, в границах которого расположены здание, сооружение, объект незавершенного строительства	67:03:1270102
5.	Адрес здания, сооружения, объекта незавершенного строительства	215033, Российская Федерация, Смоленская область, Гагаринский р-н, Юрино д, Садовая ул, д 1
5.1.	Сведения о местоположении здания, сооружения, объекта незавершенного строительства (при отсутствии адреса) в структурированном в соответствии с федеральной информационной адресной системой виде	—
5.2.	Дополнительные сведения о местоположении	—
6.	Иные сведения	—

3. Пояснения к сведениям об объекте недвижимости с кадастровым номером 67:03:1270101:214 :

1.	—
----	---

1. Сведения о характерных точках контура объекта недвижимости с кадастровым номером 67:03:1270101:218 :

Система координат			МСК-67, зона 2				Зона № 2	
Обозначение характерных точек границ	Содержатся в Едином государственном реестре недвижимости			Определены в ходе выполнения комплексных кадастровых работ			Метод определения координат	Формулы, примененные для расчета средней квадратической погрешности определения координат характерных точек (Mt), м, с подставленными в такие формулы значениями и итоговые (вычисленные) значения Mt, м
	координаты, м		Радиус, м	координаты, м		Радиус, м		
	X	Y	R	X	Y	R		
1	2	3	4	5	6	7	8	9
н177О	—	—	—	561 354,73	2 221 652,02	—	Метод спутниковых геодезических измерений (определений)	$\sqrt{(0,10^2 + 0,08^2)} = 0,10$
н178О	—	—	—	561 343,97	2 221 653,58	—		
н179О	—	—	—	561 342,82	2 221 645,66	—		

1. Сведения о характерных точках контура объекта недвижимости с кадастровым номером 67:03:1270102:229 :

Система координат			МСК-67, зона 2				Зона № 2	
Обозначение характерных точек границ	Содержатся в Едином государственном реестре недвижимости			Определены в ходе выполнения комплексных кадастровых работ			Метод определения координат	Формулы, примененные для расчета средней квадратической погрешности определения координат характерных точек (Mt), м, с подставленными в такие формулы значениями и итоговые (вычисленные) значения Mt, м
	координаты, м		Радиус, м	координаты, м		Радиус, м		
	X	Y	R	X	Y	R		
1	2	3	4	5	6	7	8	9
н486О	—	—	—	561 376,21	2 221 997,34	—	Метод спутниковых геодезических измерений (определений)	$\sqrt{(0,10^2 + 0,08^2)} = 0,10$
н487О	—	—	—	561 348,00	2 221 998,19	—		
н488О	—	—	—	561 347,60	2 221 985,12	—		
н489О	—	—	—	561 375,81	2 221 984,27	—		
н486О	—	—	—	561 376,21	2 221 997,34	—		

2. Сведения о характеристиках объекта недвижимости с кадастровым номером 67:03:1270102:229 :

№ п/п	Наименование характеристики	Значение характеристики
1	2	3
1.	Вид объекта недвижимости	Здание
2.	Ранее присвоенный государственный учетный номер (инвентарный) здания, сооружения, объекта незавершенного строительства	—
3.	Кадастровый номер земельного участка (земельных участков), в границах которого (которых) расположены здание, сооружение, объект незавершенного строительства	67:03:1270102:218
4.	Уникальный учетный номер кадастрового квартала, в границах которого расположены здание, сооружение, объект незавершенного строительства	67:03:1270102

1	2				3			
5.	Адрес здания, сооружения, объекта незавершенного строительства				—			
5.1.	Сведения о местоположении здания, сооружения, объекта незавершенного строительства (при отсутствии адреса) в структурированном в соответствии с федеральной информационной адресной системой виде				Российская Федерация, Смоленская область, Гагаринский р-н, Юрино д, Центральная ул, д 5			
5.2.	Дополнительные сведения о местоположении				—			
6.	Иные сведения				—			
3. Пояснения к сведениям об объекте недвижимости с кадастровым номером 67:03:1270102:229 :								
1.	—							
1. Сведения о характерных точках контура объекта недвижимости с кадастровым номером 67:03:1270102:236 :								
Система координат МСК-67, зона 2 Зона № 2								
Обоз- начение харак- терных точек границ	Содержатся в Едином государственном реестре недвижимости			Определены в ходе выполнения комплексных кадастровых работ			Метод определения координат	Формулы, примененные для расчета средней квадратической погрешности определения координат характерных точек (Mt), м, с подставленными в такие формулы значениями и итоговые (вычисленные) значения Mt, м
	координаты, м		Радиус, м	координаты, м		Радиус, м		
	X	Y	R	X	Y	R		
1	2	3	4	5	6	7	8	9
н639О	—	—	—	561 099,82	2 221 740,99	—	Метод спутниковых геодезических измерений (определений)	$\sqrt{(0,10^2 + 0,08^2)} = 0,10$
н640О	—	—	—	561 088,79	2 221 741,87	—		
н641О	—	—	—	561 088,05	2 221 732,70	—		
н642О	—	—	—	561 099,08	2 221 731,81	—		
н639О	—	—	—	561 099,82	2 221 740,99	—		
2. Сведения о характеристиках объекта недвижимости с кадастровым номером 67:03:1270102:236 :								
№ п/п	Наименование характеристики				Значение характеристики			
1	2				3			
1.	Вид объекта недвижимости				Здание			

1	2	3
2.	Ранее присвоенный государственный учетный номер (инвентарный) здания, сооружения, объекта незавершенного строительства	—
3.	Кадастровый номер земельного участка (земельных участков), в границах которого (которых) расположены здание, сооружение, объект незавершенного строительства	67:03:1270102:74
4.	Уникальный учетный номер кадастрового квартала, в границах которого расположены здание, сооружение, объект незавершенного строительства	67:03:1270102
5.	Адрес здания, сооружения, объекта незавершенного строительства	—
5.1.	Сведения о местоположении здания, сооружения, объекта незавершенного строительства (при отсутствии адреса) в структурированном в соответствии с федеральной информационной адресной системой виде	Российская Федерация, Смоленская область, Гагаринский р-н, Гагаринское с/п, Юрино д, Волгоградская ул, д 1
5.2.	Дополнительные сведения о местоположении	—
6.	Иные сведения	—

3. Пояснения к сведениям об объекте недвижимости с кадастровым номером 67:03:1270102:236 :		
1.	—	

1. Сведения о характерных точках контура объекта недвижимости с кадастровым номером							67:03:1270102:244		:
Система координат				МСК-67, зона 2			Зона № 2		
Обоз- начение харак- терных точек границ	Содержатся в Едином государственном реестре недвижимости			Определены в ходе выполнения комплексных кадастровых работ			Метод определения координат	Формулы, примененные для расчета средней квадратической погрешности определения координат характерных точек (Mt), м, с подставленными в такие формулы значениями и итоговые (вычисленные) значения Mt, м	
	координаты, м		Радиус, м	координаты, м		Радиус, м			
	X	Y	R	X	Y	R			
1	2	3	4	5	6	7	8	9	
н297О	—	—	—	561 216,80	2 221 963,74	—	Метод спутниковых геодезических измерений (определений)	$\sqrt{(0,10^2 + 0,08^2)} = 0,10$	
н298О	—	—	—	561 175,83	2 221 965,57	—			
н299О	—	—	—	561 175,31	2 221 953,96	—			

1	2	3	4	5	6	7	8	9
н3000	—	—	—	561 216,28	2 221 952,12	—	Метод спутниковых геодезических измерений (определений)	$\sqrt{(0,10^2 + 0,08^2)} = 0,10$
н2970	—	—	—	561 216,80	2 221 963,74	—		

2. Сведения о характеристиках объекта недвижимости с кадастровым номером 67:03:1270102:244 :

№ п/п	Наименование характеристики	Значение характеристики
1	2	3
1.	Вид объекта недвижимости	Здание
2.	Ранее присвоенный государственный учетный номер (инвентарный) здания, сооружения, объекта незавершенного строительства	—
3.	Кадастровый номер земельного участка (земельных участков), в границах которого (которых) расположены здание, сооружение, объект незавершенного строительства	67:03:1270102:219
4.	Уникальный учетный номер кадастрового квартала, в границах которого расположены здание, сооружение, объект незавершенного строительства	67:03:1270102
5.	Адрес здания, сооружения, объекта незавершенного строительства	—
5.1.	Сведения о местоположении здания, сооружения, объекта незавершенного строительства (при отсутствии адреса) в структурированном в соответствии с федеральной информационной адресной системой виде	Российская Федерация, Смоленская область, Гагаринский р-н, Юрино д, Центральная ул, д 6
5.2.	Дополнительные сведения о местоположении	—
6.	Иные сведения	—

3. Пояснения к сведениям об объекте недвижимости с кадастровым номером 67:03:1270102:244 :

1.	—
----	---

1. Сведения о характерных точках контура объекта недвижимости с кадастровым номером 67:03:1270102:264 :

Система координат			МСК-67, зона 2				Зона № 2	
Обозначение характерных точек границ	Содержатся в Едином государственном реестре недвижимости			Определены в ходе выполнения комплексных кадастровых работ			Метод определения координат	Формулы, примененные для расчета средней квадратической погрешности определения координат характерных точек (Mt), м, с подставленными в такие формулы значениями и итоговые (вычисленные) значения Mt, м
	координаты, м		Радиус, м	координаты, м		Радиус, м		
	X	Y	R	X	Y	R		
1	2	3	4	5	6	7	8	9
н478О	—	—	—	561 217,92	2 222 003,10	—	Метод спутниковых геодезических измерений (определений)	$\sqrt{(0,10^2 + 0,08^2)} = 0,10$
н479О	—	—	—	561 177,84	2 222 004,60	—		
н480О	—	—	—	561 177,44	2 221 994,02	—		
н481О	—	—	—	561 217,52	2 221 992,51	—		
н478О	—	—	—	561 217,92	2 222 003,10	—		

2. Сведения о характеристиках объекта недвижимости с кадастровым номером 67:03:1270102:264 :

№ п/п	Наименование характеристики	Значение характеристики
1	2	3
1.	Вид объекта недвижимости	Здание
2.	Ранее присвоенный государственный учетный номер (инвентарный) здания, сооружения, объекта незавершенного строительства	—
3.	Кадастровый номер земельного участка (земельных участков), в границах которого (которых) расположены здание, сооружение, объект незавершенного строительства	—
4.	Уникальный учетный номер кадастрового квартала, в границах которого расположены здание, сооружение, объект незавершенного строительства	67:03:1270102

1	2					3		
5.	Адрес здания, сооружения, объекта незавершенного строительства					—		
5.1.	Сведения о местоположении здания, сооружения, объекта незавершенного строительства (при отсутствии адреса) в структурированном в соответствии с федеральной информационной адресной системой виде					Российская Федерация, Смоленская область, Гагаринский р-н, Гагаринское с/п, Юрино д, Центральная ул, д 11		
5.2.	Дополнительные сведения о местоположении					—		
6.	Иные сведения					—		
3. Пояснения к сведениям об объекте недвижимости с кадастровым номером 67:03:1270102:264 :								
1.	—							
1. Сведения о характерных точках контура объекта недвижимости с кадастровым номером 67:03:1270102:272 :								
Система координат МСК-67, зона 2 Зона № 2								
Обоз- начение харак- терных точек границ	Содержатся в Едином государственном реестре недвижимости			Определены в ходе выполнения комплексных кадастровых работ			Метод определения координат	Формулы, примененные для расчета средней квадратической погрешности определения координат характерных точек (Mt), м, с подставленными в такие формулы значениями и итоговые (вычисленные) значения Mt, м
	координаты, м		Радиус, м	координаты, м		Радиус, м		
	X	Y	R	X	Y	R		
1	2	3	4	5	6	7	8	9
н490О	—	—	—	561 325,94	2 221 998,77	—	Метод спутниковых геодезических измерений (определений)	$\sqrt{(0,10^2 + 0,08^2)} = 0,10$
н491О	—	—	—	561 296,94	2 222 000,08	—		
н492О	—	—	—	561 296,36	2 221 987,35	—		
н493О	—	—	—	561 325,36	2 221 986,04	—		
н490О	—	—	—	561 325,94	2 221 998,77	—		
2. Сведения о характеристиках объекта недвижимости с кадастровым номером 67:03:1270102:272 :								
№ п/п	Наименование характеристики					Значение характеристики		
1	2					3		
1.	Вид объекта недвижимости					Здание		

1	2	3
2.	Ранее присвоенный государственный учетный номер (инвентарный) здания, сооружения, объекта незавершенного строительства	—
3.	Кадастровый номер земельного участка (земельных участков), в границах которого (которых) расположены здание, сооружение, объект незавершенного строительства	67:03:1270102:220
4.	Уникальный учетный номер кадастрового квартала, в границах которого расположены здание, сооружение, объект незавершенного строительства	67:03:1270102
5.	Адрес здания, сооружения, объекта незавершенного строительства	—
5.1.	Сведения о местоположении здания, сооружения, объекта незавершенного строительства (при отсутствии адреса) в структурированном в соответствии с федеральной информационной адресной системой виде	Российская Федерация, Смоленская область, Гагаринский р-н, Юрино д, Центральная ул, д 7
5.2.	Дополнительные сведения о местоположении	—
6.	Иные сведения	—

3. Пояснения к сведениям об объекте недвижимости с кадастровым номером 67:03:1270102:272 :

1.	—
----	---

1. Сведения о характерных точках контура объекта недвижимости с кадастровым номером 67:03:1270102:385 :

Система координат			МСК-67, зона 2				Зона № 2	
Обозначение характерных точек границ	Содержатся в Едином государственном реестре недвижимости			Определены в ходе выполнения комплексных кадастровых работ			Метод определения координат	Формулы, примененные для расчета средней квадратической погрешности определения координат характерных точек (Mt), м, с подставленными в такие формулы значениями и итоговые (вычисленные) значения Mt, м
	координаты, м		Радиус, м	координаты, м		Радиус, м		
	X	Y	R	X	Y	R		
1	2	3	4	5	6	7	8	9
н482О	—	—	—	561 273,72	2 222 001,48	—	Метод спутниковых геодезических измерений (определений)	$\sqrt{(0,10^2 + 0,08^2)} = 0,10$
н483О	—	—	—	561 245,10	2 222 002,71	—		
н484О	—	—	—	561 244,56	2 221 990,12	—		

1	2	3	4	5	6	7	8	9
н485О	—	—	—	561 273,18	2 221 988,90	—	Метод спутниковых геодезических измерений (определений)	$\sqrt{(0,10^2 + 0,08^2)} = 0,10$
н482О	—	—	—	561 273,72	2 222 001,48	—		

2. Сведения о характеристиках объекта недвижимости с кадастровым номером 67:03:1270102:385 :

№ п/п	Наименование характеристики	Значение характеристики
1	2	3
1.	Вид объекта недвижимости	Здание
2.	Ранее присвоенный государственный учетный номер (инвентарный) здания, сооружения, объекта незавершенного строительства	—
3.	Кадастровый номер земельного участка (земельных участков), в границах которого (которых) расположены здание, сооружение, объект незавершенного строительства	67:03:1270102:221
4.	Уникальный учетный номер кадастрового квартала, в границах которого расположены здание, сооружение, объект незавершенного строительства	67:03:1270102
5.	Адрес здания, сооружения, объекта незавершенного строительства	Российская Федерация, Смоленская область, Гагаринский район, д. Юрино, ул. Центральная, д. 9
5.1.	Сведения о местоположении здания, сооружения, объекта незавершенного строительства (при отсутствии адреса) в структурированном в соответствии с федеральной информационной адресной системой виде	—
5.2.	Дополнительные сведения о местоположении	—
6.	Иные сведения	—

3. Пояснения к сведениям об объекте недвижимости с кадастровым номером 67:03:1270102:385 :

1.	—
----	---

Сведения о зданиях, сооружениях, объектах незавершенного строительства, необходимые для исправления реестровых ошибок в сведениях об описании их местоположения									
1. Сведения о характерных точках контура _____ здания _____ _____ вид объекта недвижимости (здание, сооружение, объект незавершенного строительства) с кадастровым номером _____ 67:03:1270101:130 _____ :									
Система координат _____ МСК-67, зона 2 _____				Зона № _____ 2 _____					
Обоз- начение харак- терных точек границ	Содержатся в Едином государственном реестре недвижимости			Определены в ходе выполнения комплексных кадастровых работ			Метод определения координат	Формулы, примененные для расчета средней квадратической погрешности определения координат характерных точек (Mt), м, с подставленными в такие формулы значениями и итоговые (вычисленные) значения Mt, м	
	координаты, м		Радиус, м	координаты, м		Радиус, м			
	X	Y	R	X	Y	R			
1	2	3	4	5	6	7	8	9	
486/1	561 049,02	2 221 792,37	—	561 056,08	2 221 791,50	—	Метод спутниковых геодезических измерений (определений)	$\sqrt{(0,10^2 + 0,08^2)} = 0,10$	
487/2	561 050,82	2 221 802,66	—	561 056,84	2 221 801,92	—			
488/3	561 043,49	2 221 803,95	—	561 049,42	2 221 802,47	—			
489/4	561 043,33	2 221 803,05	—	561 049,35	2 221 801,56	—			
490/5	561 040,77	2 221 803,54	—	561 046,75	2 221 801,79	—			
491/6	561 039,10	2 221 794,09	—	561 046,04	2 221 792,22	—			
486/1	561 049,02	2 221 792,37	—	561 056,08	2 221 791,50	—			
2. Иные сведения об объекте недвижимости с кадастровым номером _____ 67:03:1270101:130 _____ :									
1.	_____								
3. Пояснения к сведениям об объекте недвижимости с кадастровым номером _____ 67:03:1270101:130 _____ :									
1.	_____								

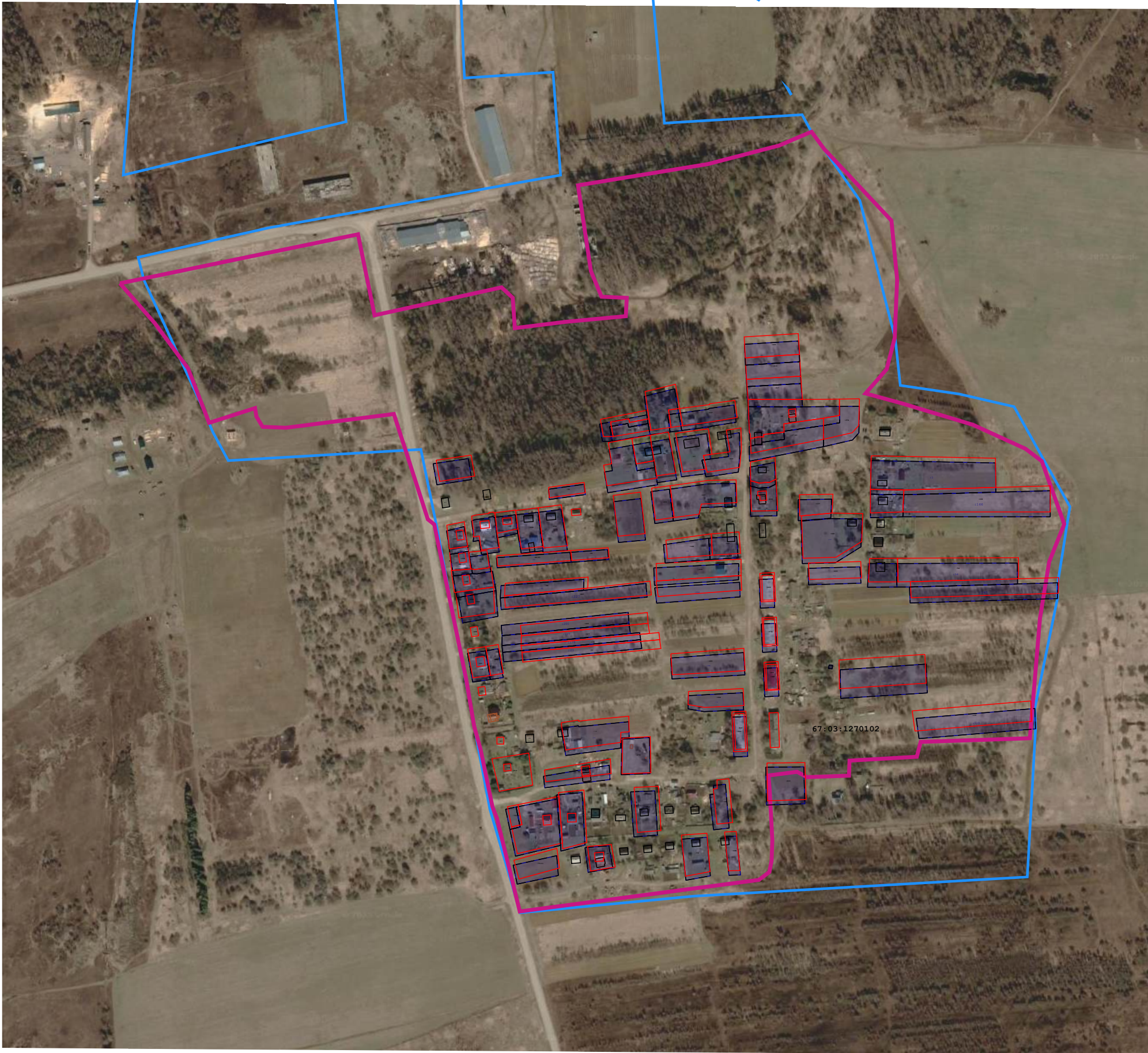
1. Сведения о характерных точках контура				здания				
с кадастровым номером				вид объекта недвижимости (здание, сооружение, объект незавершенного строительства)				
67:03:1270102:250				:				
Система координат				МСК-67, зона 2		Зона № 2		
Обозначение характерных точек границ	Содержатся в Едином государственном реестре недвижимости			Определены в ходе выполнения комплексных кадастровых работ			Метод определения координат	Формулы, примененные для расчета средней квадратической погрешности определения координат характерных точек (Mt), м, с подставленными в такие формулы значениями и итоговые (вычисленные) значения Mt, м
	координаты, м		Радиус, м	координаты, м		Радиус, м		
	X	Y	R	X	Y	R		
1	2	3	4	5	6	7	8	9
508/7	561 468,88	2 221 978,14	—	561 473,02	2 221 979,34	—	Метод спутниковых геодезических измерений (определений)	$\sqrt{(0,10^2 + 0,08^2)} = 0,10$
509/8	561 469,45	2 221 988,21	—	561 473,59	2 221 989,41	—		
510/9	561 458,77	2 221 988,82	—	561 462,91	2 221 990,02	—		
511/10	561 458,32	2 221 981,03	—	561 462,46	2 221 982,23	—		
512/11	561 463,86	2 221 980,72	—	561 468,00	2 221 981,92	—		
513/12	561 463,73	2 221 978,43	—	561 467,87	2 221 979,63	—		
508/7	561 468,88	2 221 978,14	—	561 473,02	2 221 979,34	—		
2. Иные сведения об объекте недвижимости с кадастровым номером				67:03:1270102:250				:
1.	—							
3. Пояснения к сведениям об объекте недвижимости с кадастровым номером				67:03:1270102:250				:
1.	—							

1. Сведения о характерных точках контура							здания	
с кадастровым номером							вид объекта недвижимости (здание, сооружение, объект незавершенного строительства)	
67:03:1270102:253							:	
Система координат							МСК-67, зона 2	
Зона №							2	
Обоз- начение харак- терных точек границ	Содержатся в Едином государственном реестре недвижимости			Определены в ходе выполнения комплексных кадастровых работ			Метод определения координат	Формулы, примененные для расчета средней квадратической погрешности определения координат характерных точек (Mt), м, с подставленными в такие формулы значениями и итоговые (вычисленные) значения Mt, м
	координаты, м		Радиус, м	координаты, м		Радиус, м		
	X	Y	R	X	Y	R		
1	2	3	4	5	6	7	8	9
—	—	—	—	—	—	—	—	—
—	—	—	—	—	—	—		
—	—	—	—	—	—	—		
—	—	—	—	—	—	—		
—	—	—	—	—	—	—		
2. Иные сведения об объекте недвижимости с кадастровым номером							67:03:1270102:253	
1.							—	
3. Пояснения к сведениям об объекте недвижимости с кадастровым номером							67:03:1270102:253	
1.							—	
1. Сведения о характерных точках контура							здания	
с кадастровым номером							вид объекта недвижимости (здание, сооружение, объект незавершенного строительства)	
67:03:1270102:407							:	
Система координат							МСК-67, зона 2	
Зона №							2	
Обоз- начение харак- терных точек границ	Содержатся в Едином государственном реестре недвижимости			Определены в ходе выполнения комплексных кадастровых работ			Метод определения координат	Формулы, примененные для расчета средней квадратической погрешности определения координат характерных точек (Mt), м, с подставленными в такие формулы значениями и итоговые (вычисленные) значения Mt, м
	координаты, м		Радиус, м	координаты, м		Радиус, м		
	X	Y	R	X	Y	R		
1	2	3	4	5	6	7	8	9
518/17	561 148,21	2 221 776,86	—	561 155,33	2 221 776,12	—	Метод спутниковых геодезических измерений (определений)	$\sqrt{(0,10^2 + 0,08^2)} = 0,10$

1	2	3	4	5	6	7	8	9
519/18	561 149,41	2 221 786,25	—	561 156,53	2 221 785,51	—	Метод спутниковых геодезических измерений (определений)	$\sqrt{(0,10^2 + 0,08^2)} = 0,10$
520/19	561 139,11	2 221 787,59	—	561 146,23	2 221 786,85	—		
521/20	561 137,90	2 221 778,21	—	561 145,02	2 221 777,47	—		
518/17	561 148,21	2 221 776,86	—	561 155,33	2 221 776,12	—		
2. Иные сведения об объекте недвижимости с кадастровым номером							67:03:1270102:407	:
1.	—							
3. Пояснения к сведениям об объекте недвижимости с кадастровым номером							67:03:1270102:407	:
1.	—							
1. Сведения о характерных точках контура здания								
вид объекта недвижимости (здание, сооружение, объект незавершенного строительства)								
с кадастровым номером 67:03:1270102:410 :								
Система координат МСК-67, зона 2							Зона № 2	
Обозначение характерных точек границ	Содержатся в Едином государственном реестре недвижимости			Определены в ходе выполнения комплексных кадастровых работ			Метод определения координат	Формулы, примененные для расчета средней квадратической погрешности определения координат характерных точек (Mt), м, с подставленными в такие формулы значениями и итоговые (вычисленные) значения Mt, м
	координаты, м		Радиус, м	координаты, м		Радиус, м		
	X	Y	R	X	Y	R		
1	2	3	4	5	6	7	8	9
522/21	561 561,80	2 222 014,93	—	561 567,52	2 222 014,86	—	Метод спутниковых геодезических измерений (определений)	$\sqrt{(0,10^2 + 0,08^2)} = 0,10$
523/22	561 562,49	2 222 022,95	—	561 568,21	2 222 022,88	—		
524/23	561 553,47	2 222 023,73	—	561 559,19	2 222 023,66	—		
525/24	561 552,78	2 222 015,71	—	561 558,50	2 222 015,64	—		
522/21	561 561,80	2 222 014,93	—	561 567,52	2 222 014,86	—		



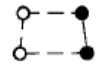









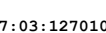



2. Иные сведения об объекте недвижимости с кадастровым номером		<u>67:03:1270102:410</u>	:
1.	—		
3. Пояснения к сведениям об объекте недвижимости с кадастровым номером		<u>67:03:1270102:410</u>	:
1.	—		

Схема границ земельных участков



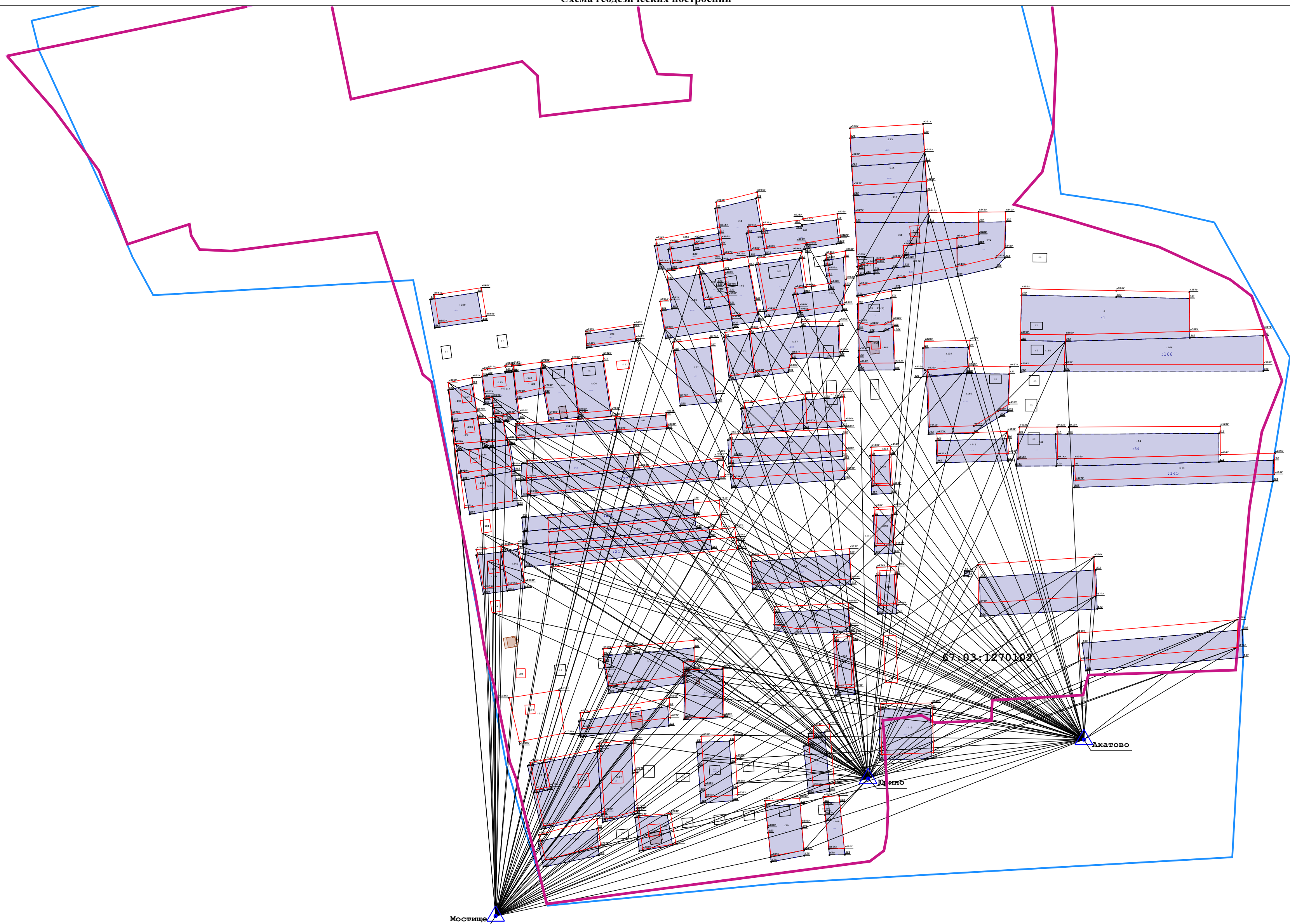
Масштаб 1:2500

Условные обозначения:

- | | | | |
|---|---|---|--|
|  | - Существующая часть границы, имеющиеся в ГКН сведения о которой достаточны для определения ее местоположения |  | - Вновь образованная часть границы, сведения о которой достаточны для определения ее местоположения |
|  | - Земельный участок, размеры которого могут быть переданы в масштабе разделов графической части |  | - Существующая часть границы, имеющиеся в ЕГРН сведения о которой достаточны для определения ее местоположения |
|  | - Вновь образованная часть границы, сведения о которой достаточны для определения ее местоположения |  | - Характерная точка границы, сведения о которой позволяют однозначно определить ее положение на местности |
|  | - Пункт государственной геодезической сети |  | - Направления геодезических построений при определении координат характерных точек границ земельного участка |
|  | - Контур здания, сооружения, объекта незавершенного строительства (контур части здания, сооружения), размеры которого могут быть переданы в масштабе разделов графической части |  | - Часть контура, образованного проекцией существующего наземного конструктивного элемента здания, сооружения, объекта незавершенного строительства |
|  | - Часть контура, образованного проекцией вновь образованного наземного конструктивного элемента здания, сооружения, объекта незавершенного строительства |  | - Характерная точка контура здания, сооружения, объекта незавершенного строительства |
|  | - Кадастровый номер квартала |  | - Кадастровый номер здания |
|  | - Кадастровый номер земельного участка |  | - Граница кадастрового квартала |

67:03:1270102

Схема геодезических построений



Масштаб 1:2500

- Условные обозначения:
- | | | | | | | | | | |
|--|--|--|---|--|---|--|--|--|------------------------------|
| | - Существующая часть границы, имеющиеся в ЕГРН сведения о которой достаточны для определения ее местоположения | | - Вновь образованная часть границы, сведения о которой достаточны для определения ее местоположения | | - Характерная точка границы, сведения о которой позволяют однозначно определить ее положение на местности | | - Пункт государственной геодезической сети | | - Кадастровый номер квартала |
| | - Кадастровый номер земельного участка | | - Граница кадастрового квартала | | | | | | |